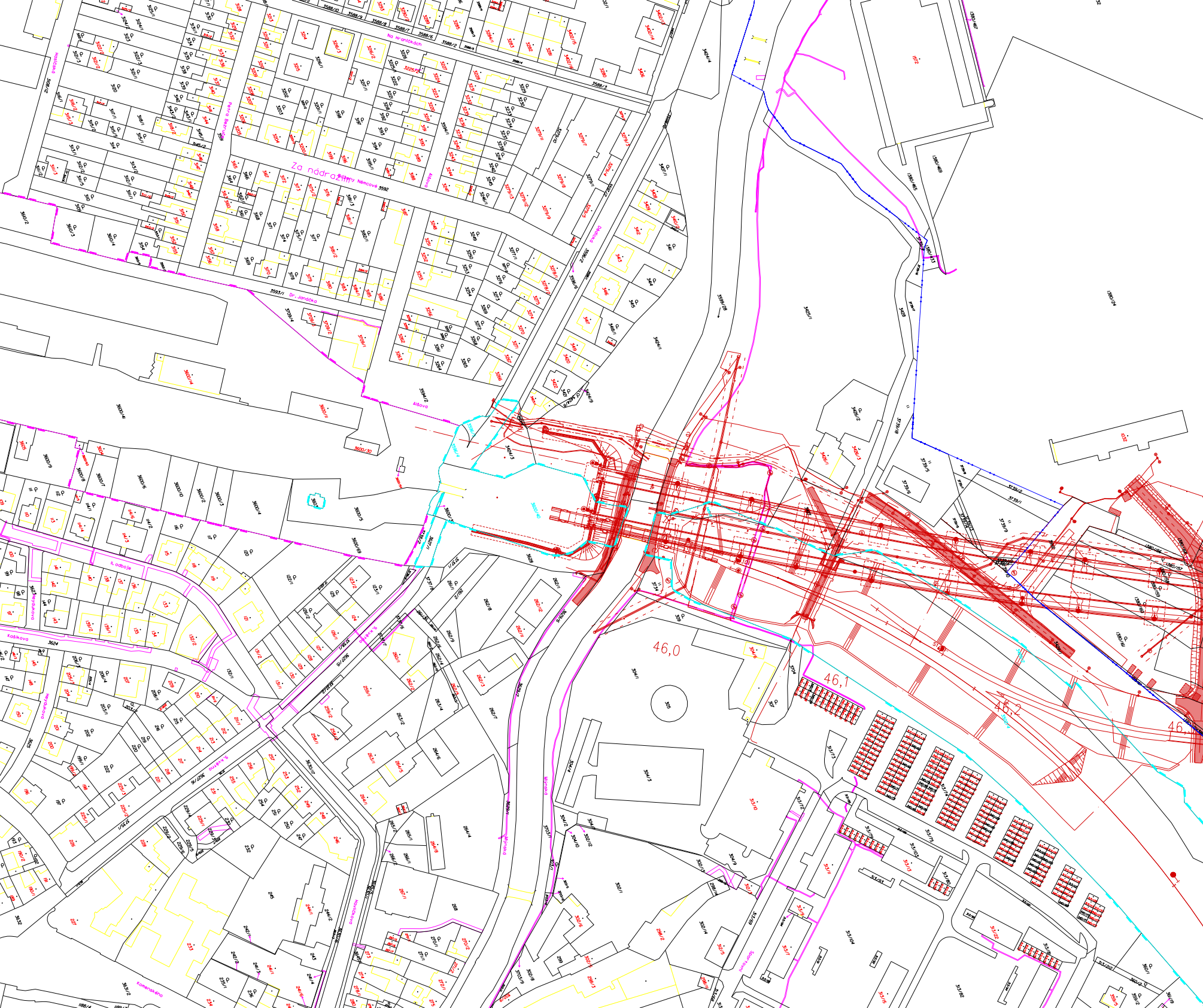
Za nádražím
46,0
46,1
46,2
Kašíkova
Mlýnská

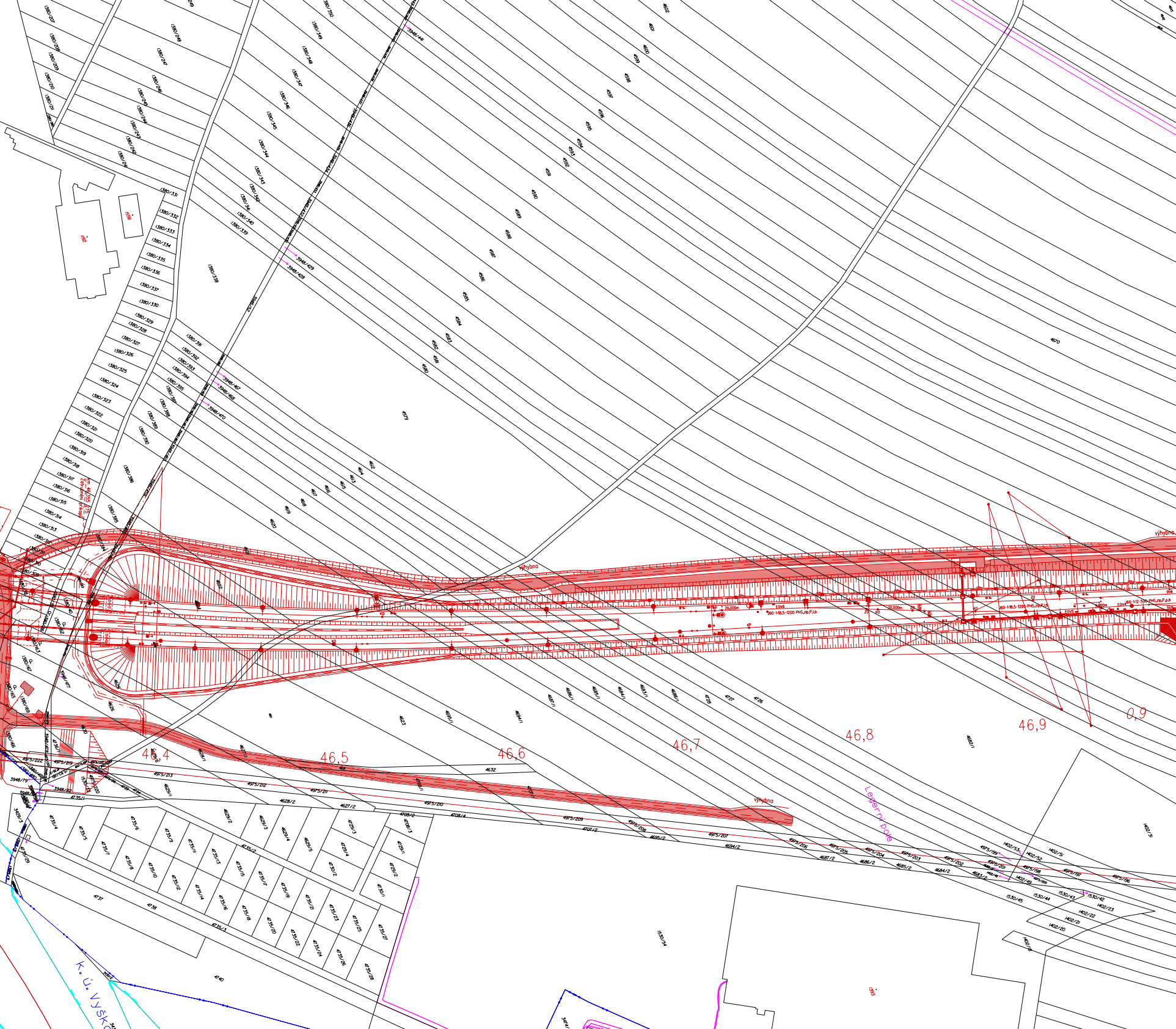
výhybna
výhybna
výhybna
46,4
46,5
46,6
46,7
46,8
46,9
0,9
Legerní pole
K. ú. Výško
4670
4579
1380/331
1380/332
1380/333
1380/334
1380/335
1380/336
1380/337
1380/330
1380/329
1380/328
1380/327
1380/326
1380/325
1380/324
1380/323
1380/322
1380/321
1380/320
1380/319
1380/318
1380/317
1380/316
1380/315
1380/314
1380/313
1380/338
1380/391
1380/392
1380/393
1380/394
1380/395
1380/396
3948/429
3948/428
3948/467
3948/468
3948/470
3948/441
4632
4628/2
4627/2
4708/2
4708/4
4701/2
4695/2
4694/2
4687/2
4686/2
4685/2
4684/2
4683/2
4975/213
4975/212
4975/211
4975/210
4975/209
4975/208
4975/207
4975/206
4975/205
4975/204
4975/203
4975/202
4975/201
4975/199
4975/198
4975/197
4975/196
4975/222
1402/53
1402/52
1402/51
1402/50
1402/49
1402/23
1402/22
1402/21
1402/20
1530/45
1530/44
1530/43
1530/42
1530/54
4735/1
4735/2
4735/3
4737
4738
4740

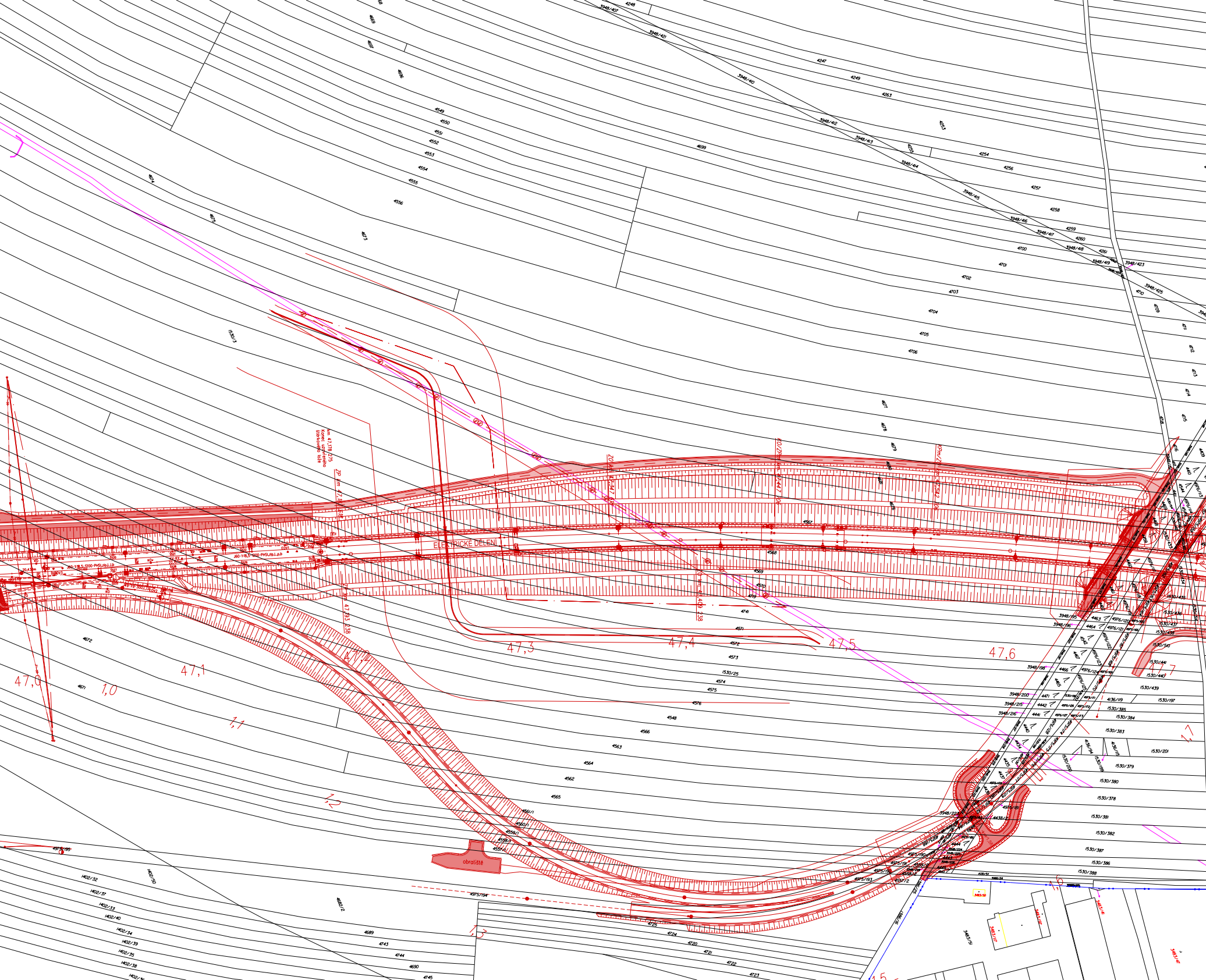

km 47,178 275
Konec uzavřeného štěrkového lože
ZP km 47,18
ZP km 47,193 238
ZO km 47,347
KO/ZPm km 47,447 906
KPm/ZO km 47,542 906
km 47,409 238
ELEKTRICKÉ DĚLENÍ
47,0
47,1
47,2
47,3
47,4
47,5
47,6
47,7
1,0
1,1
1,2
1,3
1,5
1,6
1,7
obratiště
4248
3948/407
3948/421
3948/40
4247
4249
4263
4253
4255
3948/412
3948/413
3948/414
3948/415
3948/416
3948/417
3948/418
3948/419
3948/423
3948/425
4254
4256
4257
4258
4259
4260
4261
4699
4700
4701
4702
4703
4704
4705
4706
4549
4550
4551
4552
4553
4554
4555
4556
4673
4674
4675
4689
4687
4686
4677
4678
4679
4680
4681
4676
1530/3
4567
4568
4569
4570
4719
4741
4571
4572
4573
1530/25
4574
4575
4576
4548
4566
4563
4564
4562
4565
4561/1
4560/1
4559/1
4558/1
4557/1
4672
4671
4975/195
4975/194
4975/193
1402/32
1402/37
1402/33
1402/40
1402/34
1402/39
1402/35
1402/38
1402/50
4682/2
4689
4743
4744
4690
4745
4725
4724
4720
4721
4722
4723
3948/195
3948/196
3948/198
3948/200
3948/215
3948/216
3948/221
4463
4464
4466
4471
4442
4441
4976/120
4976/121
4976/122
4976/123
4976/124
1530/439
1530/440
1530/441
1530/510
1530/437
1530/438
1530/436
1530/435
4136/119
1530/197
1530/385
1530/384
1530/383
1530/201
1530/379
1530/380
1530/378
1530/381
1530/382
1530/387
1530/386
1530/388

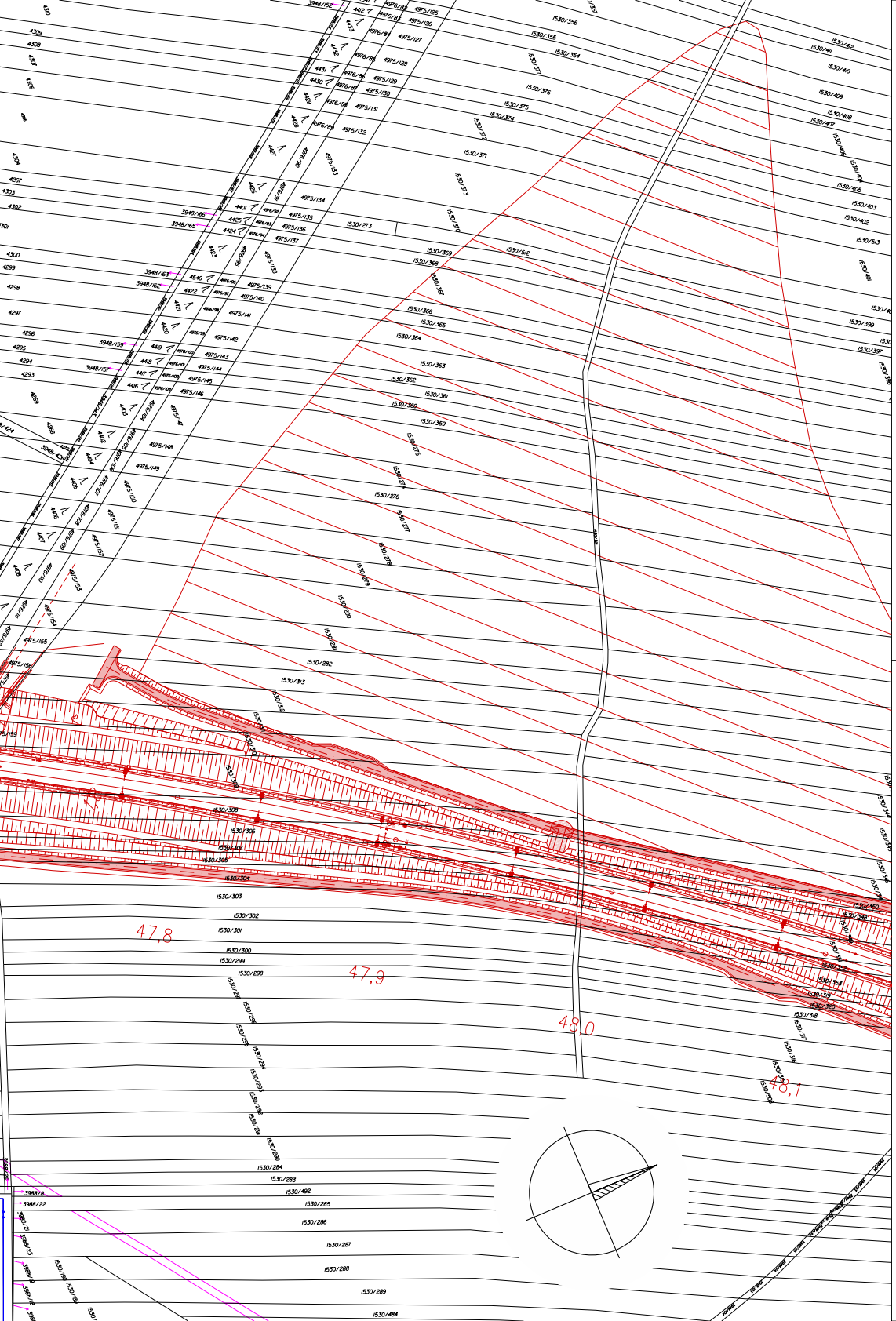
47,8
47,9
48,0
48,1
1530/303
1530/302
1530/301
1530/300
1530/299
1530/298
1530/284
1530/283
1530/492
1530/285
1530/286
1530/287
1530/288
1530/289
1530/484
1530/282
1530/313
1530/276
1530/273
1530/369
1530/368
1530/366
1530/365
1530/364
1530/363
1530/362
1530/361
1530/360
1530/359
1530/356
1530/355
1530/354
1530/376
1530/375
1530/374
1530/371
1530/512
3988/8
3988/22

Přehled kladu listů

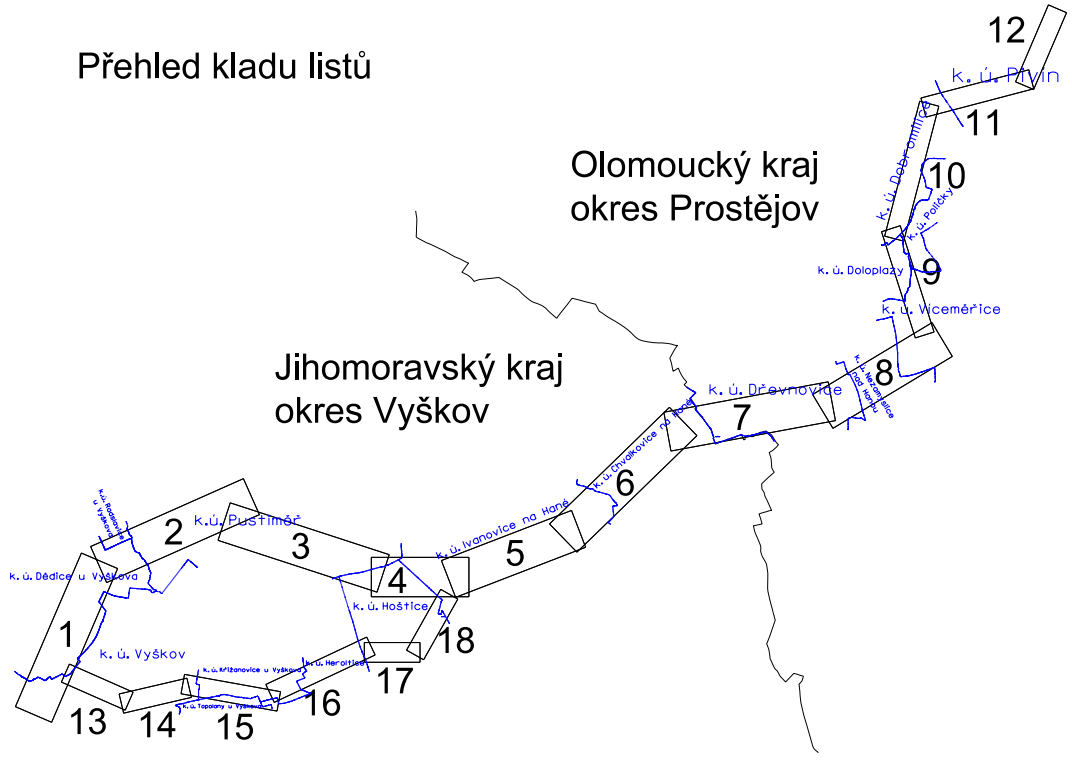
Olomoucký kraj
okres Prostějov
Jihomoravský kraj
okres Vyškov
1
2
3
4
5
6
7
8
9
10
11
12
13
14
15
16
17
18
k.ú. Přivín
k.ú. Dobromilice
k.ú. Pollcky
k.ú. Doloplazy
k.ú. Víceměřice
k.ú. Dřevnovice
k.ú. Nezamyslice na Hané
k.ú. Dvorkovice na Hané
k.ú. Ivanovice na Hané
k.ú. Pustiměř
k.ú. Radslavice u Vyškova
k.ú. Dědice u Vyškova
k.ú. Vyškov
k.ú. Hoštice
k.ú. Křižanovice u Vyškova
k.ú. Topolany u Vyškova
k.ú. Heroltice

LEGENDA

		parcelní čísla
		hranice parcel
	🟨	vnitřní kresba
456	▬	vlastnictví ČR s právem hospodařit s majetkem státu zastoupeného Správou železnic
567	▬	vlastnictví ČD,a.s.
	▬	hranice KÚ
	🟥	zjednodušená situace stavby

Ministerstvo dopravy
Státní fond dopravní Infrastruktury

Jiná ověření:

Paré:

Orientační schéma:

Razítko oprávněné osoby:

Podpis: Datum:

Revize:	Datum:	Popis:	Kontroloval:
000	30.6.2022	Definitivní odevzdání dokumentace	Ing. Jiří Naništa

Stavebník/Investor: **Správa železnic, státní organizace**
Adresa: Dlážděná 1003/7, 110 00 Praha 1
Zástupce Investora: Stavební správa východ
Adresa: Nerudova 773/1, 779 00 Olomouc

SPRÁVA ŽELEZNIC

Zhotovitel díla: **Společnost SUBO-AFRY pro aktualizaci DÚR Brno-Přerov, 3.stavba**
Adresa: Kounicova 688/26, 611 36 Brno
Kontakt: T: +420 972 6258 04
E: sudop@sudop-brno.cz

SUDOP BRNO

Zhotovitel objektu: **SUDOP BRNO, spol. s r.o.**
Adresa: Kounicova 26, 611 36 Brno
Kontakt: T: +420 972 625 804
E: sudop@sudop-brno.cz

SUDOP BRNO

Hlavní projektant (HIP): Ing. Radomír Hanák
Specialista: Ing. Jiří Naništa

Název stavby/akce: **Modernizace trati Brno – Přerov, 3. stavba Vyškov – Nezamyslice**

Označení Investora: S621500588

Označení zhotovitele: 21061-01-0822

Název části: **Situační výkresy**

Označení části: C.2

Název objektu/dílčí části: **Katastrální situační výkres**

Označení objektu/komplexu:

Název přílohy:

Název dílčí části přílohy:

Číslo přílohy: 1

Odpovědný projektant: Ing. Jiří Naništa

Zpracovatel přílohy: Ing. Jiří Naništa

Měřítko: 1:1000

Formáty: 14x2A4

Stupeň dokumentace: **DÚR**

Kraj: Jihomoravský Olomoucký

Katastrální území: viz. přehledka

TUDU: 2301 14

Smluvní datum zpracování: **30.8.2022**

Označení investora:										Stupeň dokumentace:					Část:					Objekt:									Podobjekt:			Příloha:						Revize:			
S	6	2	1	5	0	0	5	8	8	-	D	Ú	R	X	-	C	2	X	X	X	-	X	X	X	X	X	X	X	X	-	X	X	-	1	-	X	X	X	-	0	0	0

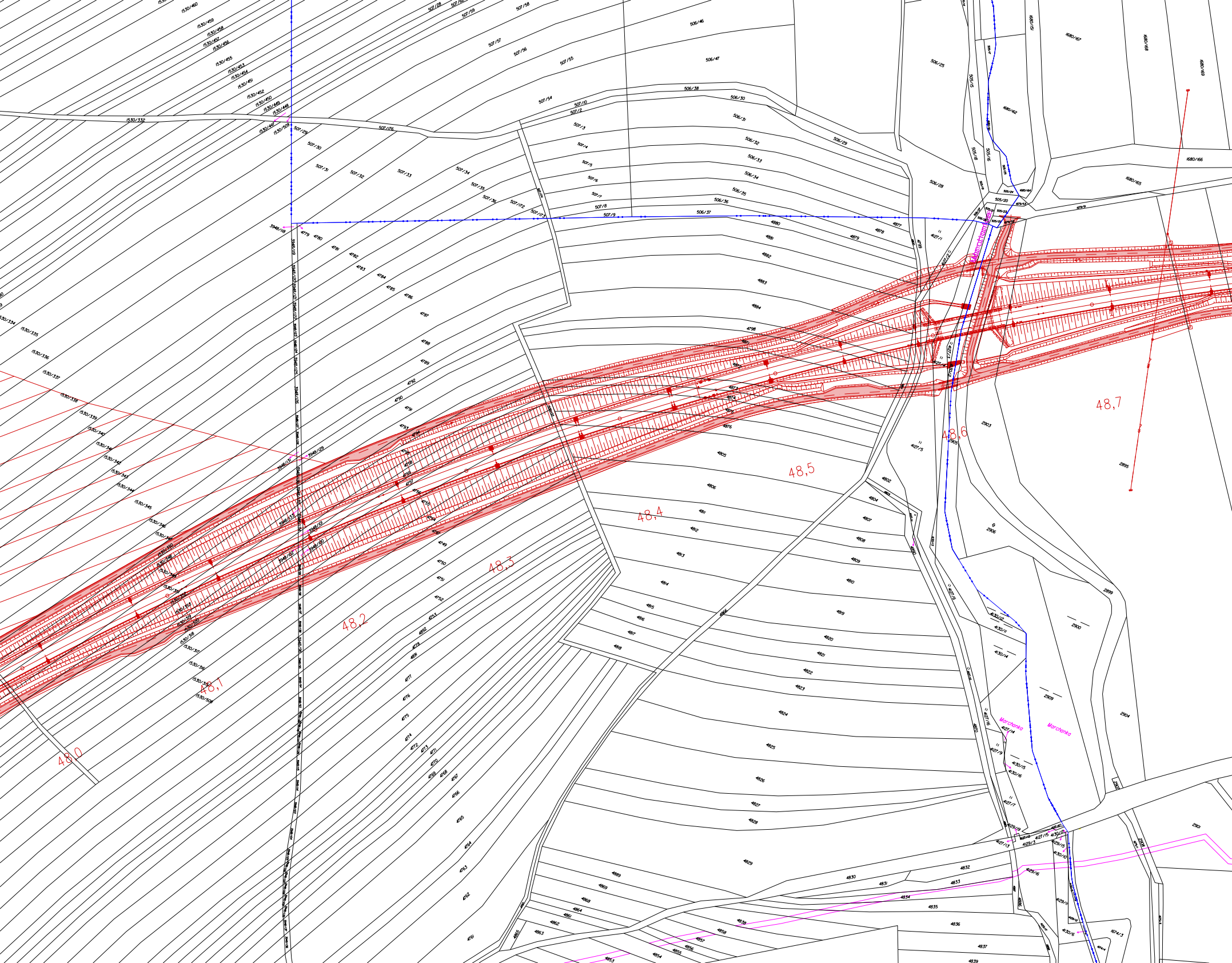
48,0
48,1
48,2
48,3
48,4
48,5
48,6
48,7
Marchanka
Marchanka
Marchanka

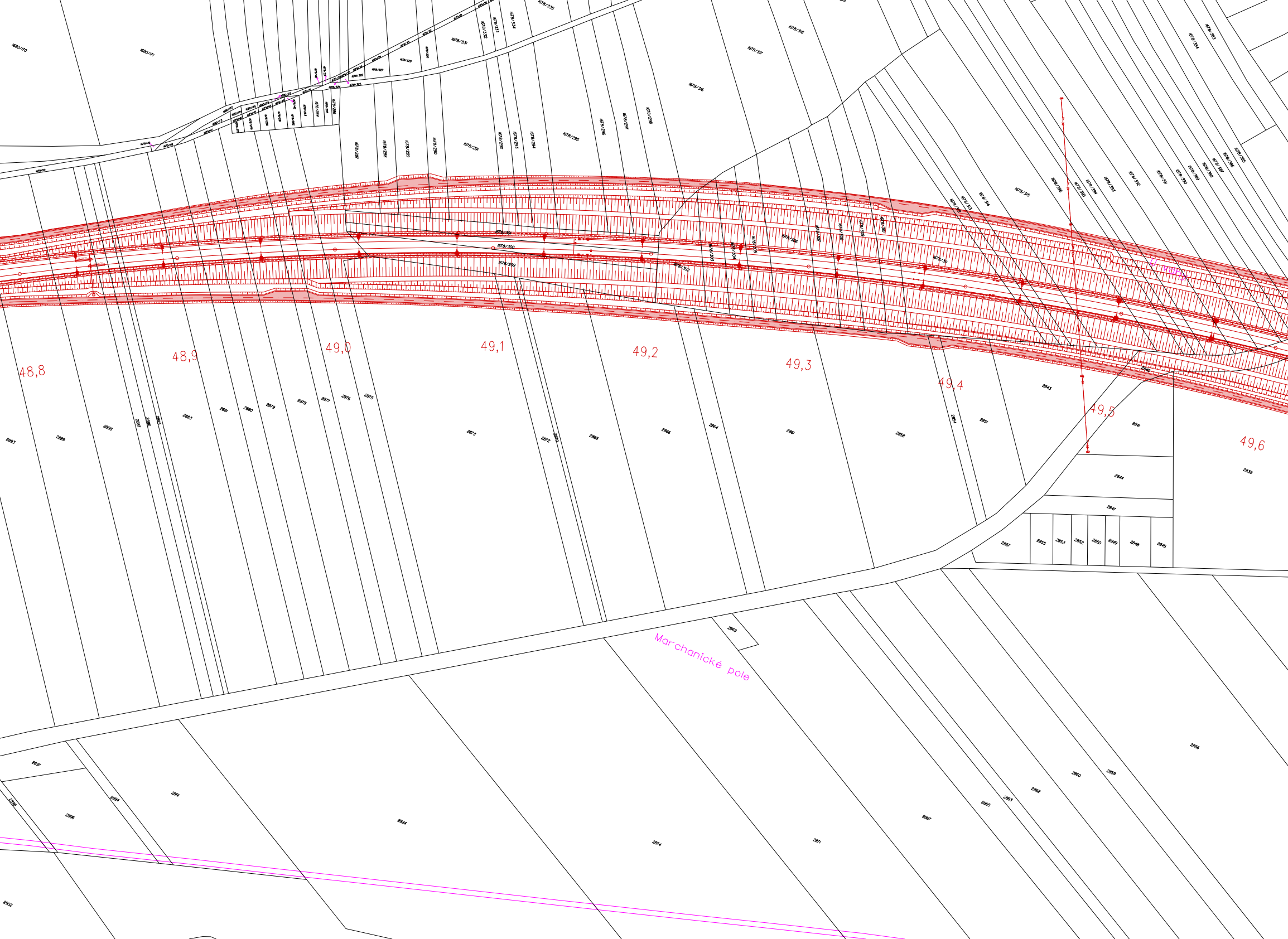
1680/170
1680/171
1678/316
1678/317
1678/318
1678/331
1678/335
1678/287
1678/288
1678/289
1678/290
1678/291
1678/292
1678/293
1678/294
1678/295
1678/296
1678/297
1678/298
1678/312
1678/313
1678/314
1678/315
1678/300
1678/299
1678/302
1678/311
48,8
48,9
49,0
49,1
49,2
49,3
49,4
49,5
49,6
2893
2889
2888
2887
2886
2885
2883
2881
2880
2879
2878
2877
2876
2875
2873
2872
2870
2868
2866
2864
2861
2858
2854
2851
2843
2840
2841
2839
2844
2847
2857
2855
2853
2852
2850
2849
2848
2845
2869
Marchanické pole
2897
2898
2896
2894
2891
2884
2874
2871
2867
2865
2863
2862
2860
2859
2856
2902

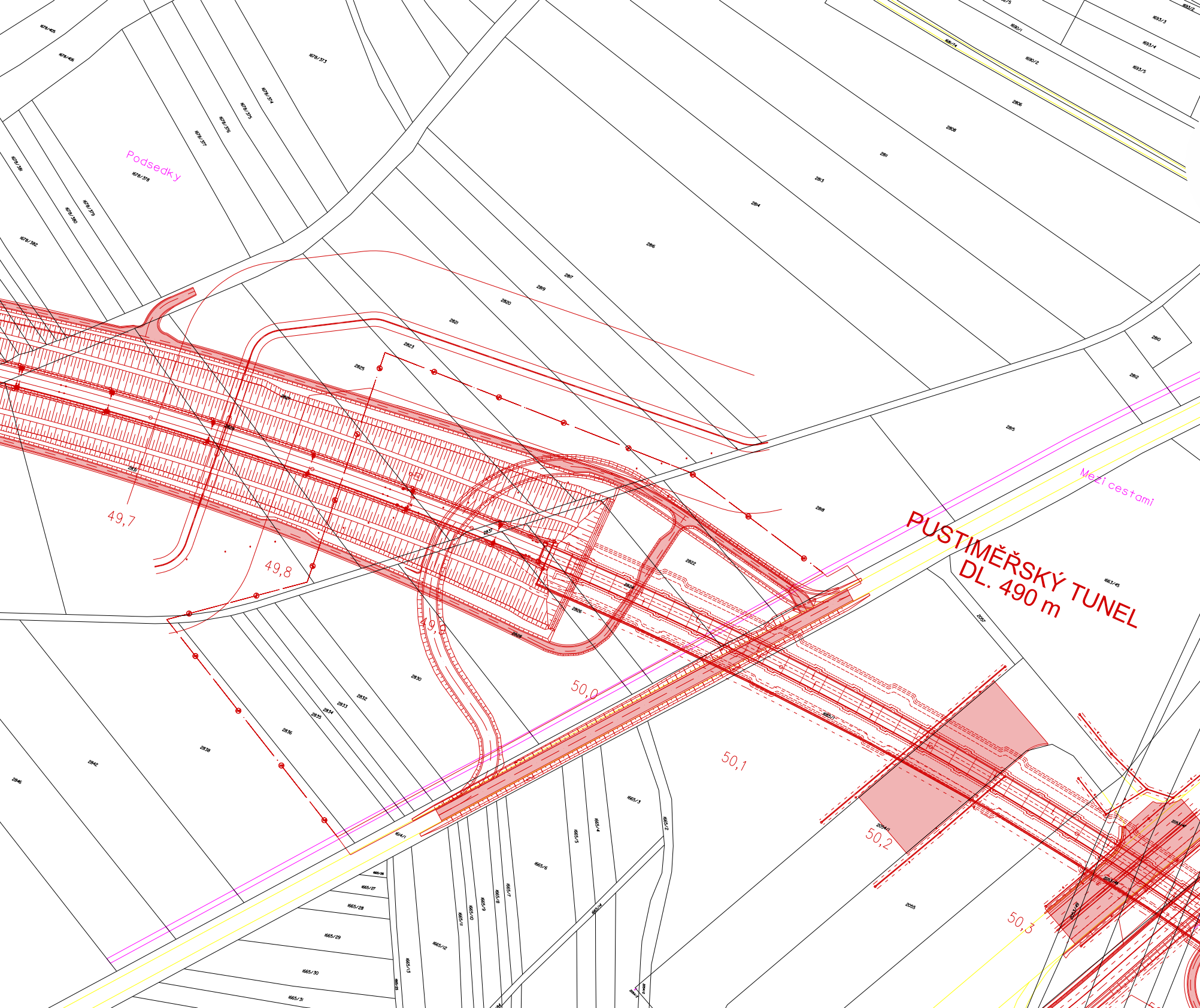
PUSTIMĚŘSKÝ TUNEL
DL. 490 m
Podsedky
Mezi cestami
49,7
49,8
49,9
50,0
50,1
50,2
50,3
1678/405
1678/406
1678/373
1678/374
1678/375
1678/376
1678/377
1678/378
1678/379
1678/380
1678/381
1678/382
1690/1
1690/2
1693/3
1693/4
1693/5
2806
2808
2810
2811
2812
2813
2814
2815
2816
2817
2818
2819
2820
2821
2822
2823
2825
2826
2830
2832
2833
2834
2835
2836
2838
2842
2846
2055
2057
1663/45
1665/1
1665/2
1665/3
1665/4
1665/5
1665/6
1665/7
1665/8
1665/9
1665/10
1665/11
1665/12
1665/13
1665/14
1665/27
1665/28
1665/29
1665/30
1665/31
1614/1
2054/1

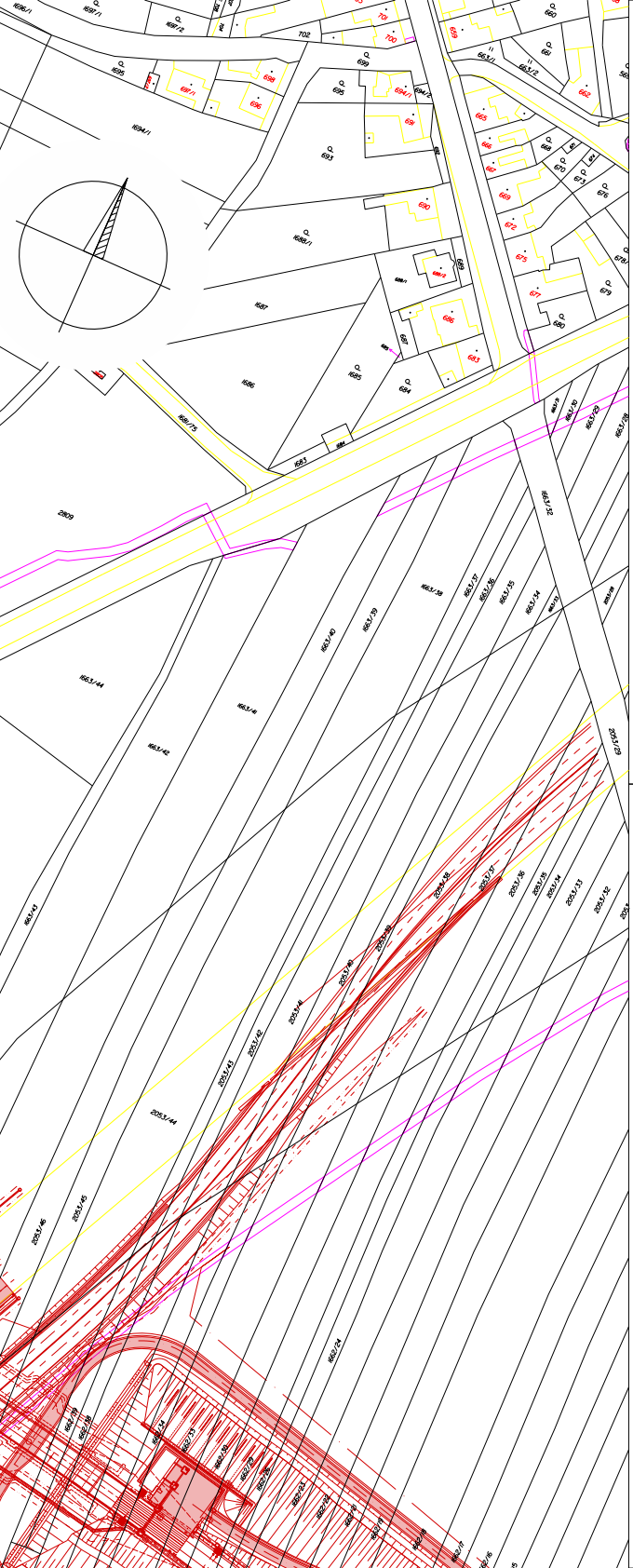

Přehled kladu listů

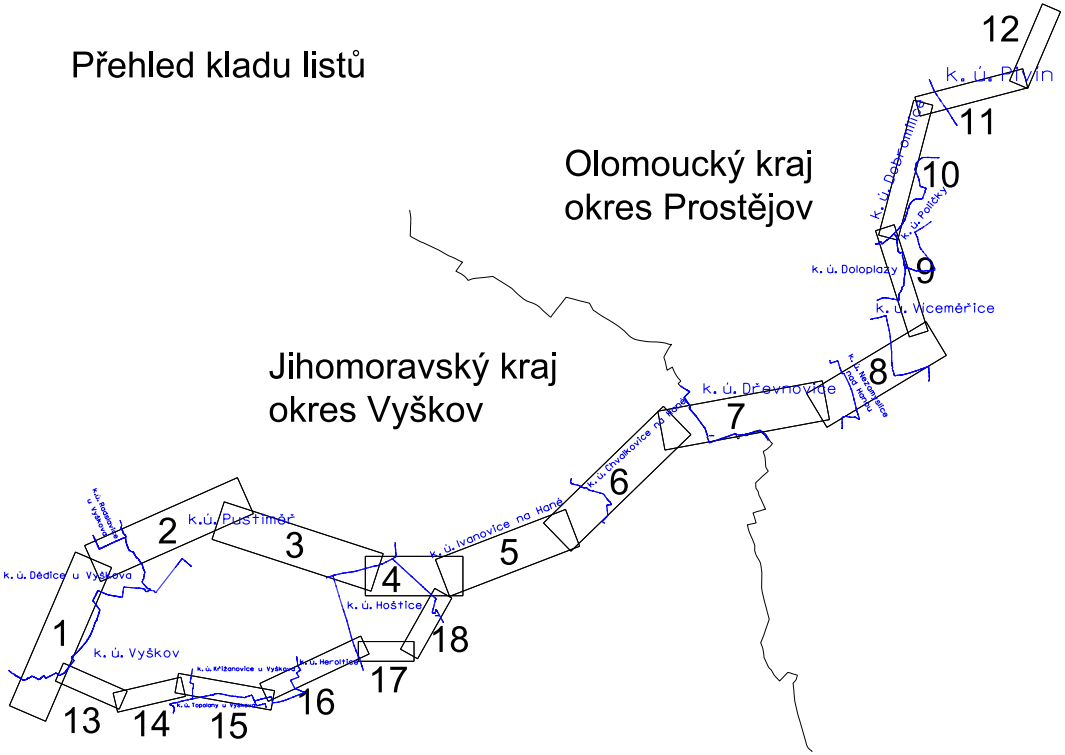
Olomoucký kraj
okres Prostějov
Jihomoravský kraj
okres Vyškov
12
k. ú. Pivín
11
k. ú. Dobrochov
10
k. ú. Polička
k. ú. Doloplazy
9
k. ú. Víceměřice
8
k. ú. Nezamyslice nad Hanou
k. ú. Drevnovice
7
k. ú. Chvalkovice na Hané
6
k. ú. Ivanovice na Hané
5
k.ú. Pustiměř
2
3
4
k. ú. Hoštice
18
17
16
k. ú. Heroltice
k. ú. Křižanovice u Vyškova
k. ú. Topolany u Vyškova
15
14
13
k. ú. Vyškov
1
k. ú. Dědice u Vyškova
k.ú. Radslavice u Vyškova

LEGENDA

parcelní čísla
hranice parcel
vnitřní kresba
456 vlastnictví ČR s právem hospodařit s majetkem státu zastoupeného Správou železnic
567 vlastnictví ČD,a.s.
hranice KÚ
zjednodušená situace stavby

Ministerstvo dopravy
Státní fond dopravní Infrastruktury

Jiná ověření:

Paré:

Orientační schéma:

Razítko oprávněné osoby:

Podpis: Datum:

Revize:	Datum:	Popis:	Kontroloval:
000	30.6.2022	Definitivní odevzdání dokumentace	Ing. Jiří Naništa

Stavebník/Investor:	**Správa železnic, státní organizace**
Adresa:	Dlážděná 1003/7, 110 00 Praha 1
Zástupce Investora:	Stavební správa východ
Adresa:	Nerudova 773/1, 779 00 Olomouc

SPRÁVA ŽELEZNIC

Zhotovitel díla:	**Společnost SUBO-AFRY pro aktualizaci DÚR Brno-Přerov, 3.stavba**
Adresa:	Kounicova 688/26, 611 36 Brno
Kontakt:	T: +420 972 6258 04 E: sudop@sudop-brno.cz
Zhotovitel objektu:	**SUDOP BRNO, spol. s r.o.**
Adresa:	Kounicova 26, 611 36 Brno
Kontakt:	T: +420 972 625 804 E: sudop@sudop-brno.cz
Hlavní projektant (HIP): Ing. Radomír Hanák	Specialista: Ing. Jiří Naništa

SUDOP BRNO

Název stavby/akce:	**Modernizace trati Brno – Přerov, 3. stavba Vyškov – Nezamyslice**		Označení investora: S621500588 Označení zhotovitele: 21061-01-0822
Název části:	**Situační výkresy**		Označení části: C.2
Název objektu/dílčí části:	**Katastrální situační výkres**		Označení objektu/komplexu:
Název přílohy: Název dílčí části přílohy:			Číslo přílohy: 2
Odpovědný projektant: Ing. Jiří Naništa	Zpracovatel přílohy: Ing. Jiří Naništa	Měřítko: 1:1000 Formáty: 14x2A4	Stupeň dokumentace: **DÚR**
Kraj: Jihomoravský Olomoucký	Katastrální území: viz. přehledka	TUDU: 2301 14	**Smluvní datum zpracování:** **30.8.2022**

Označení investora:	Stupeň dokumentace:	Část:	Objekt:	Podobjekt:	Příloha:	Revize:
S 6 2 1 5 0 0 5 8 8	- D Ú R X	- C 2 X X X	- X X X X X X X X	- X X	- 2 - X X X	- 0 0 0

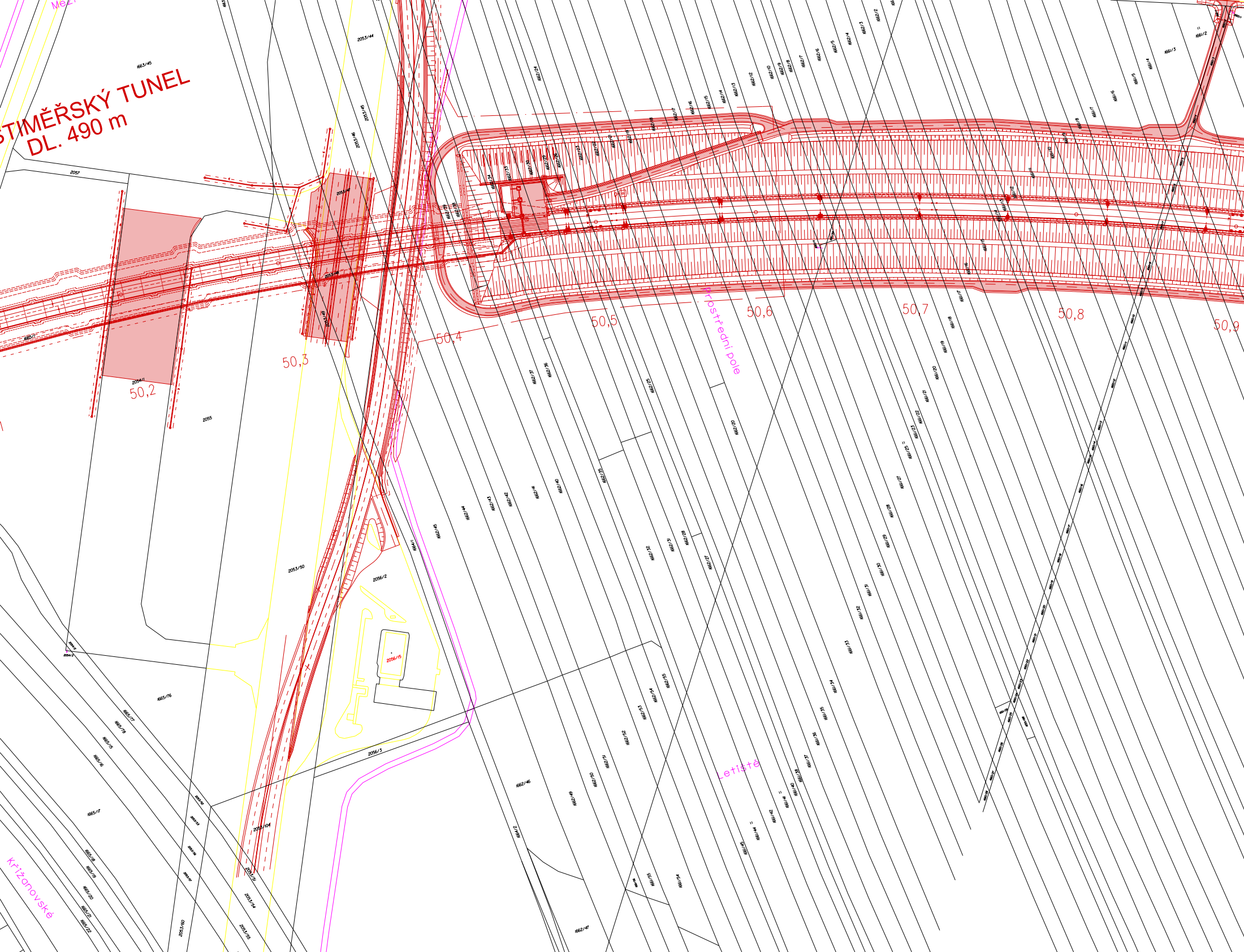
STIMĚŘSKÝ TUNEL
DL. 490 m
50,2
50,3
50,4
50,5
50,6
50,7
50,8
50,9
Prostřední pole
Letiště
Křižanovské
1663/45
2057
2055
2054/1
2053/44
2053/50
2056/2
2056/15
2056/3
2053/104
1665/76
1665/17
1662/46
1662/47

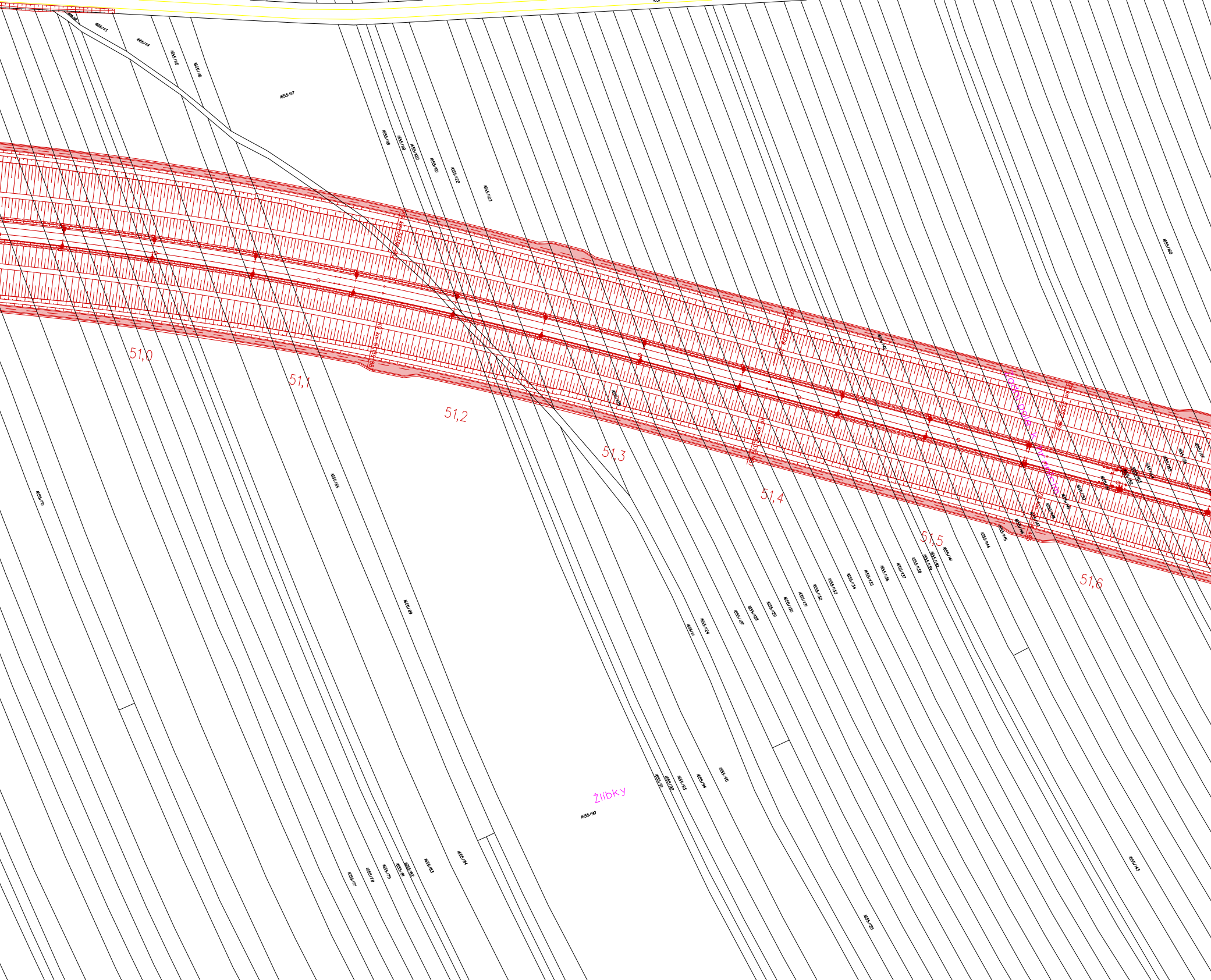
1655/113
1655/114
1655/115
1655/116
1655/117
1655/118
1655/119
1655/120
1655/121
1655/122
1655/123
1655/160
51,0
51,1
51,2
51,3
51,4
51,5
51,6
Zadní pole k hranicím
1655/70
1655/85
1655/89
1655/144
1655/145
1655/146
1655/147
1655/148
1655/149
1655/150
1655/124
1655/127
1655/128
1655/129
1655/130
1655/131
1655/132
1655/133
1655/134
1655/135
1655/136
1655/137
1655/138
1655/139
1655/140
1655/141
Žlíbky
1655/90
1655/91
1655/92
1655/93
1655/94
1655/95
1655/77
1655/78
1655/79
1655/81
1655/82
1655/83
1655/84
1655/106
1655/43

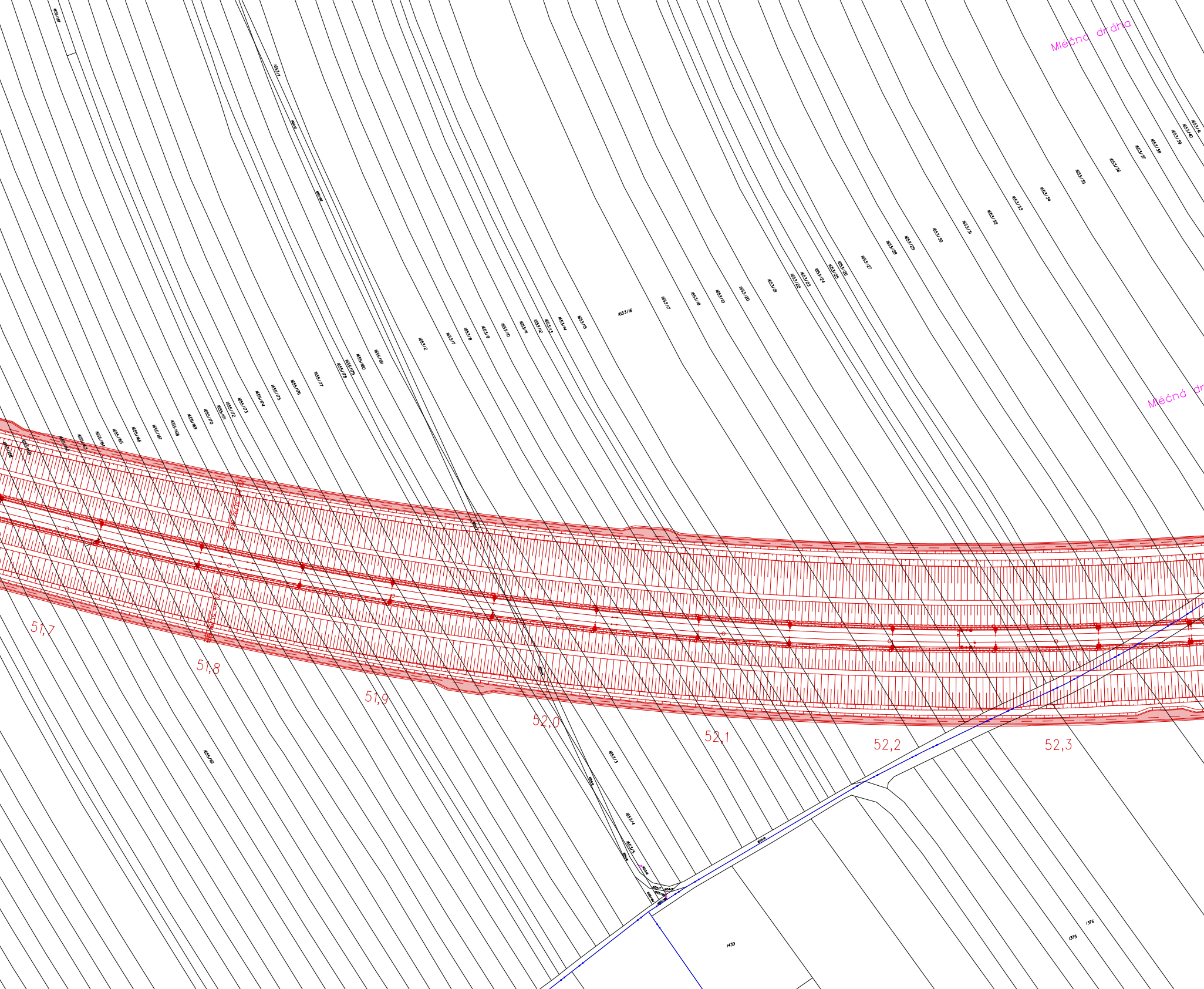
Mléčná dráha
Mléčná drá
1655/187
1653/1
1653/2
1653/7
1653/8
1653/9
1653/10
1653/11
1653/12
1653/13
1653/14
1653/15
1653/16
1653/17
1653/18
1653/19
1653/20
1653/21
1653/22
1653/23
1653/24
1653/25
1653/26
1653/27
1653/28
1653/29
1653/30
1653/31
1653/32
1653/33
1653/34
1653/35
1653/36
1653/37
1653/38
1653/39
1653/40
1653/41
1655/158
1655/159
1655/162
1655/163
1655/164
1655/165
1655/166
1655/167
1655/168
1655/169
1655/170
1655/171
1655/172
1655/173
1655/174
1655/175
1655/176
1655/177
1655/178
1655/179
1655/180
1655/181
1655/161
1653/3
1653/4
1653/5
1654/9
1439
1375
1376
51,7
51,8
51,9
52,0
52,1
52,2
52,3

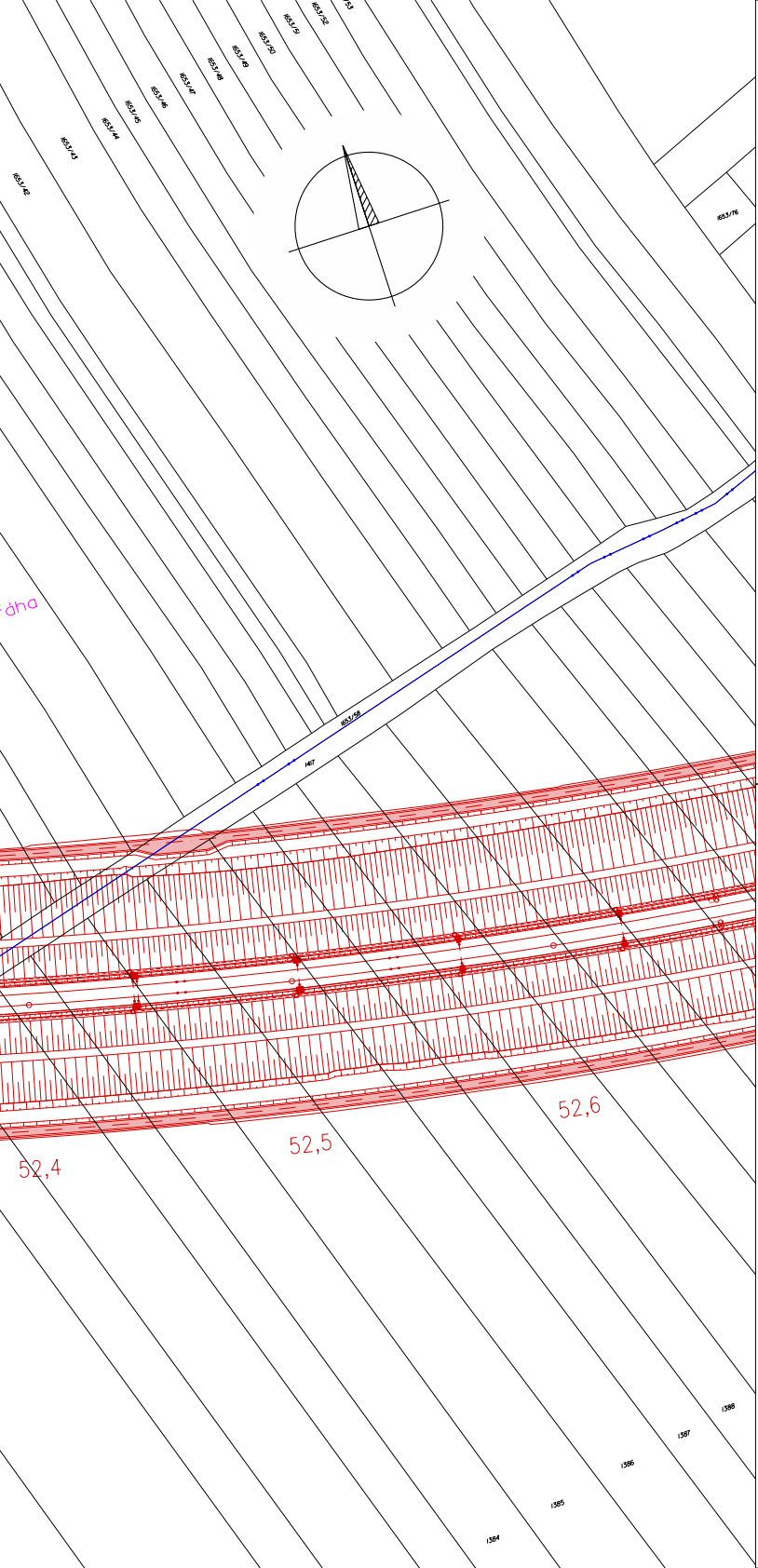
1653/42
1653/43
1653/44
1653/45
1653/46
1653/47
1653/48
1653/49
1653/50
1653/51
1653/52
1653/53
1653/76
áha
1653/58
1417
52,4
52,5
52,6
1388
1387
1386
1385
1384

Přehled kladu listů

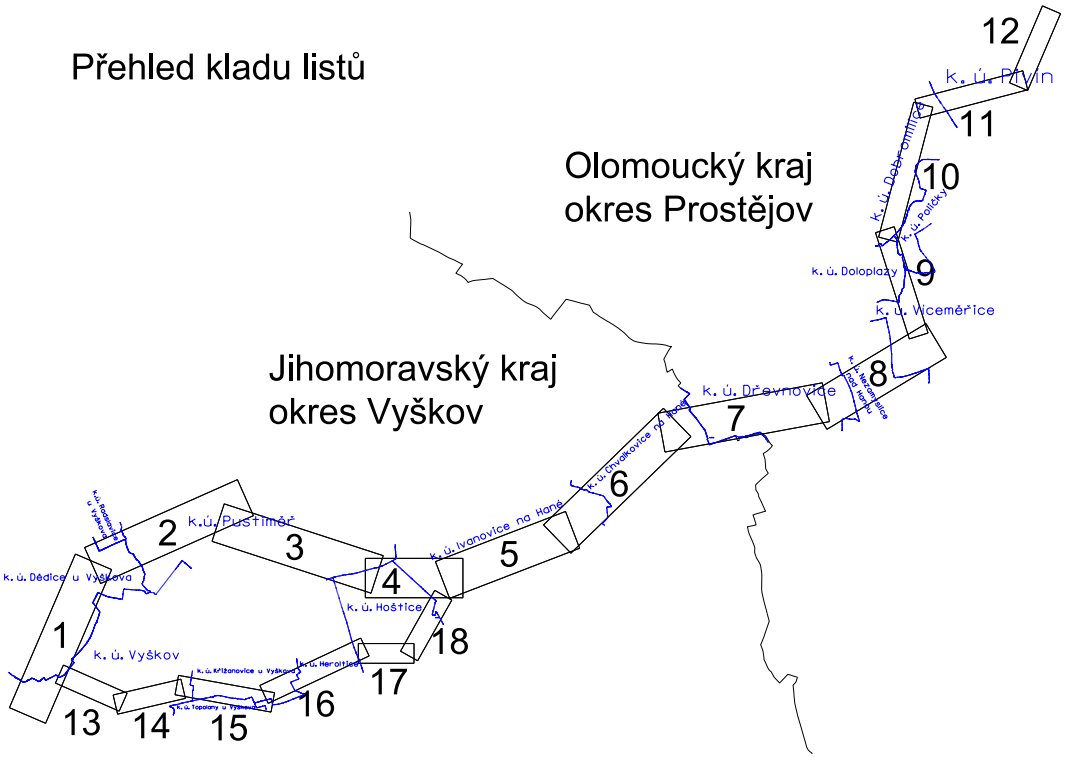
Olomoucký kraj
okres Prostějov
Jihomoravský kraj
okres Vyškov
1
2
3
4
5
6
7
8
9
10
11
12
13
14
15
16
17
18
k. ú. Dědice u Vyškova
k.ú. Radslavice u Vyškova
k.ú. Pustiměř
k. ú. Vyškov
k. ú. Hoštice
k. ú. Křižanovice u Vyškova
k. ú. Topolany u Vyškova
k. ú. Heroltice
k. ú. Ivanovice na Hané
k. ú. Chvalkovice na Hané
k. ú. Dřevnovice
k. ú. Nezamyslice nad Hanou
k. ú. Vícemeřice
k. ú. Doloplazy
k. ú. Poličky
k. ú. Dobromilice
k. ú. Pivín

LEGENDA

	parcelní čísla
	hranice parcel
🟨	vnitřní kresba
456	vlastnictví ČR s právem hospodařit s majetkem státu zastoupeného Správou železnic
567	vlastnictví ČD,a.s.
	hranice KÚ
🟥	zjednodušená situace stavby

Ministerstvo dopravy
Státní fond dopravní Infrastruktury

Jiná ověření:

Paré:

Orientační schéma:

Razítko oprávněné osoby:

Podpis: Datum:

Revize:	Datum:	Popis:	Kontroloval:
000	30.6.2022	Definitivní odevzdání dokumentace	Ing. Jiří Naništa

Stavebník/Investor:	**Správa železnic, státní organizace**
Adresa:	Dlážděná 1003/7, 110 00 Praha 1
Zástupce Investora:	Stavební správa východ
Adresa:	Nerudova 773/1, 779 00 Olomouc

SPRÁVA ŽELEZNIC

Zhotovitel díla:	**Společnost SUBO-AFRY pro aktualizaci DÚR Brno–Přerov, 3.stavba**
Adresa:	Kounicova 688/26, 611 36 Brno
Kontakt:	T: +420 972 6258 04 E: sudop@sudop-brno.cz
Zhotovitel objektu:	**SUDOP BRNO, spol. s r.o.**
Adresa:	Kounicova 26, 611 36 Brno
Kontakt:	T: +420 972 625 804 E: sudop@sudop-brno.cz

SUDOP BRNO

SUDOP BRNO

Hlavní projektant (HIP): Ing. Radomír Hanák
Specialista: Ing. Jiří Naništa

Název stavby/akce:	**Modernizace trati Brno – Přerov, 3. stavba Vyškov – Nezamyslice**		Označení investora: S621500588 Označení zhotovitele: 21061-01-0822
Název části:	**Situační výkresy**		Označení části: C.2
Název objektu/dílčí části:	**Katastrální situační výkres**		Označení objektu/komplexu:
Název přílohy: Název dílčí části přílohy:			Číslo přílohy: **3**
Odpovědný projektant: Ing. Jiří Naništa	Zpracovatel přílohy: Ing. Jiří Naništa	Měřítko: 1:1000 Formáty: 14x2A4	Stupeň dokumentace: **DÚR**
Kraj: Jihomoravský Olomoucký	Katastrální území: viz. přehledka	TUDU: 2301 14	**Smluvní datum zpracování:** **30.8.2022**

Označení investora:	Stupeň dokumentace:	Část:	Objekt:	Podobjekt:	Příloha:	Revize:
S 6 2 1 5 0 0 5 8 8	- D Ú R X	- C 2 X X X	- X X X X X X X X	- X X	- 3 - X X X	- 0 0 0

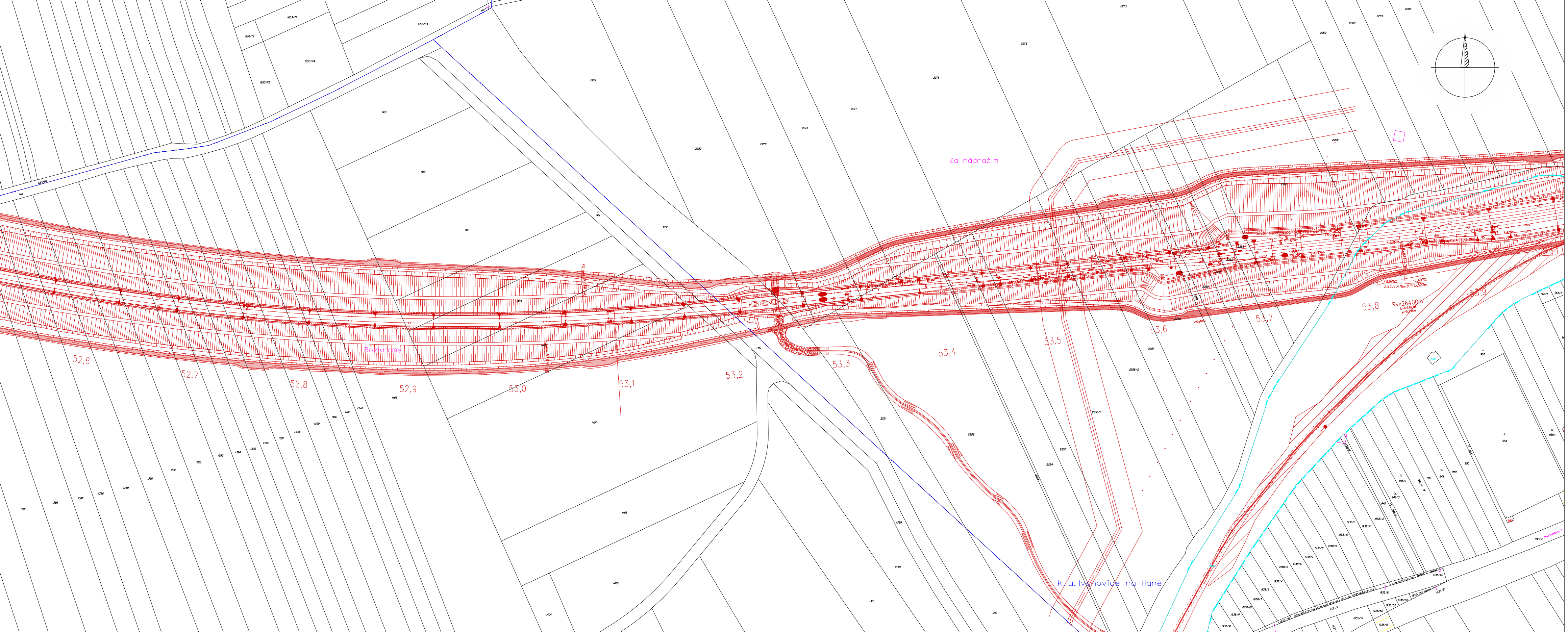
Za nádražím
Bozkraný
k. ú. Ivanovice na Hané
52,6
52,7
52,8
52,9
53,0
53,1
53,2
53,3
53,4
53,5
53,6
53,7
53,8
Rv=26400m
ELEKTRICKÉ DĚLENÍ

Přehled kladu listů

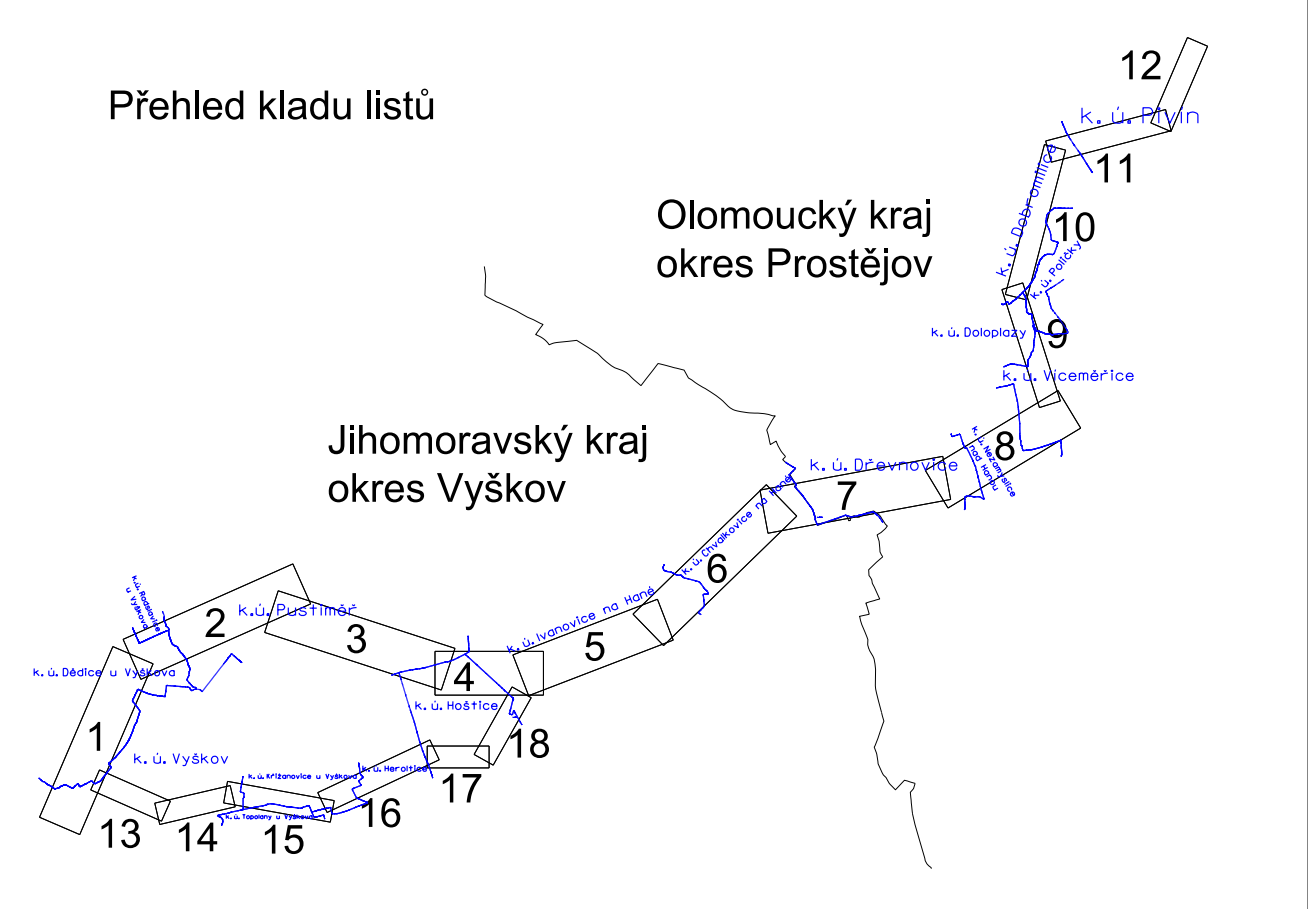
Olomoucký kraj
okres Prostějov
Jihomoravský kraj
okres Vyškov
1
2
3
4
5
6
7
8
9
10
11
12
13
14
15
16
17
18
k. ú. Dědice u Vyškova
k. ú. Vyškov
k. ú. Pustiměř
k. ú. Hoštice
k. ú. Ivanovice na Hané
k. ú. Dřevnovice
k. ú. Víceměřice
k. ú. Dobromilice
k. ú. Nezamyslice

LEGENDA

- parcelní čísla
- hranice parcel
- vnitřní kresba
- 456 vlastnictví ČR s právem hospodařit s majetkem státu zastoupeného Správou železnic
- 567 vlastnictví ČD,a.s.
- hranice KÚ
- zjednodušená situace stavby

Ministerstvo dopravy
Státní fond dopravní infrastruktury

Jiná ověření:

Paré:

Orientační schéma:

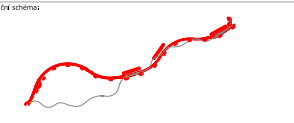

Razítko oprávněné osoby:

Podpis: Datum:

Revize:	Datum:	Popis:	Kontroloval:
000	30.6.2022	Definitivní odevzdání dokumentace	Ing. Jiří Naništa

Stavebník/Investor:	**Správa železnic, státní organizace**
Adresa:	Dlážděná 1003/7, 110 00 Praha 1
Zástupce Investora:	Stavební správa východ
Adresa:	Nerudova 773/1, 779 00 Olomouc

SPRÁVA ŽELEZNIC

Zhotovitel díla: Adresa: Kontakt:	**Společnost SUBO-AFRY pro aktualizaci DÚR Brno-Přerov, 3.stavba** Kounicova 688/26, 611 36 Brno T: +420 972 6258 04 E: sudop@sudop-brno.cz
Zhotovitel objektu: Adresa: Kontakt:	**SUDOP BRNO, spol. s r.o.** Kounicova 26, 611 36 Brno T: +420 972 625 804 E: sudop@sudop-brno.cz
Hlavní projektant (HIP): Ing. Radomír Hanák	Specialista: Ing. Jiří Naništa

SUDOP BRNO

SUDOP BRNO

Název stavby/akce:	**Modernizace tratí Brno - Přerov, 3. stavba Vyškov - Nezamyslice**		Označení investora: S621500588
			Označení zhotovitele: 21061-01-0822
Název části:	**Situační výkresy**		Označení části: C.2
Název objektu/dílčí části:	**Katastrální situační výkres**		Označení objektu/komplexu:
Název přílohy: Název dílčí části přílohy:			Číslo přílohy: **4**
Odpovědný projektant: Ing. Jiří Naništa	Zpracovatel přílohy: Ing. Jiří Naništa	Měřítko: 1:1000 Formáty: 9x2A4	Stupeň dokumentace: **DÚR**
Kraj: Jihomoravský Olomoucký	Katastrální území: viz. přehledka	TUDU: 2301 14	**Smluvní datum zpracování** **30.8.2022**

Označení investora:	Stupeň dokumentace:	Část:	Objekt:	Podobjekt:	Příloha:	Revize:
S621500588	-DÚRX	-C2XXX	-XXXXXXXX	-XX	-4-XXX	-000

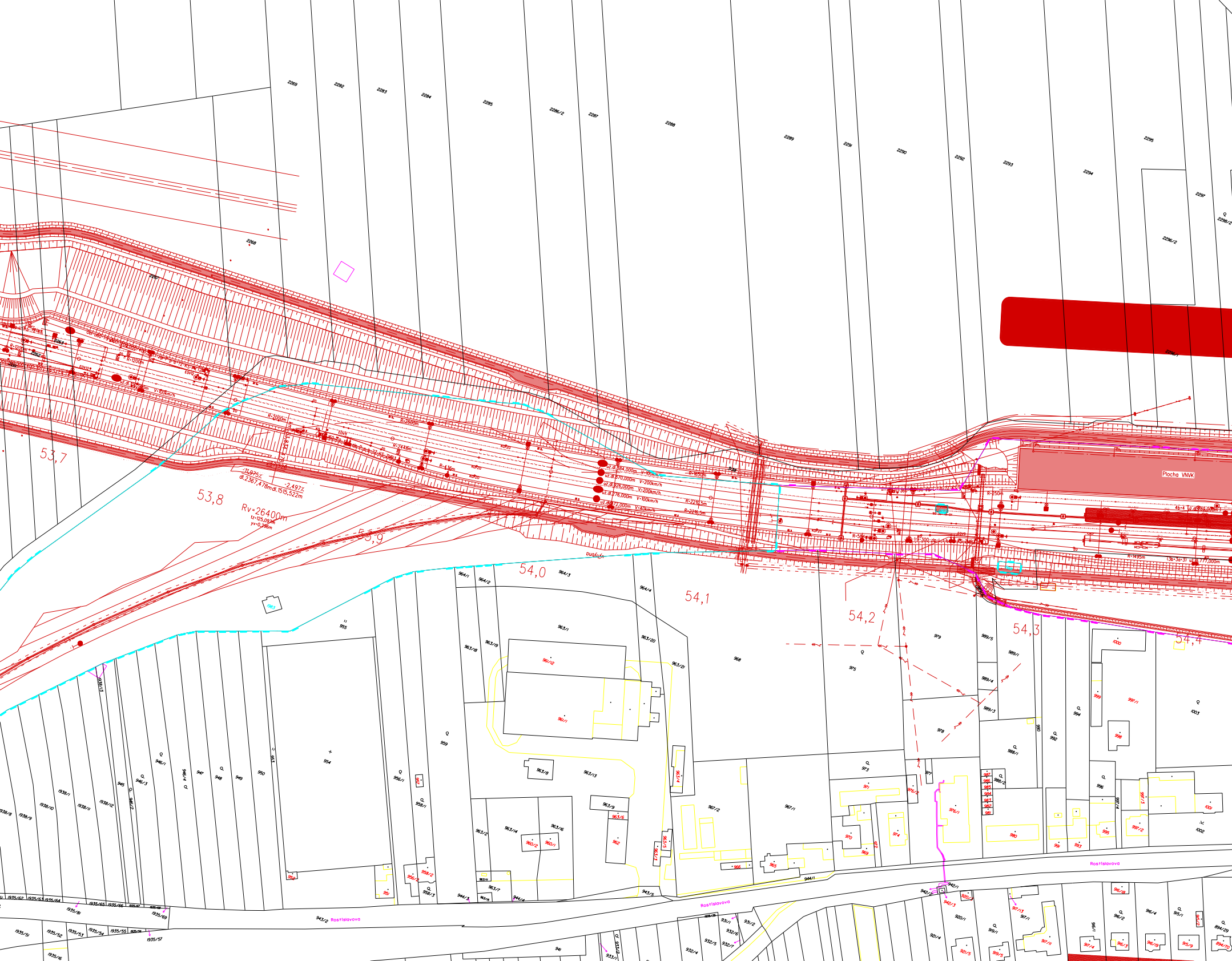
53,7
53,8
53,9
54,0
54,1
54,2
54,3
54,4
Rv=26400m
-11,975‰
dl.2367,478m
dl.1515,522m
-2,497‰
Plocha VNVK
Rostislavova
943/2 Rostislavova
2269
2282
2283
2284
2285
2286/2
2287
2288
2289
2291
2290
2292
2293
2294
2295
2297
2296/2
2268
954
955
959
963/1
963/2
964/1
964/2
964/3
964/4
968
975
979
989/5
989/1
989/4
989/3
988/1
994
992
1000
1003
1002
1001
967/2
967/1
944/1
920/1

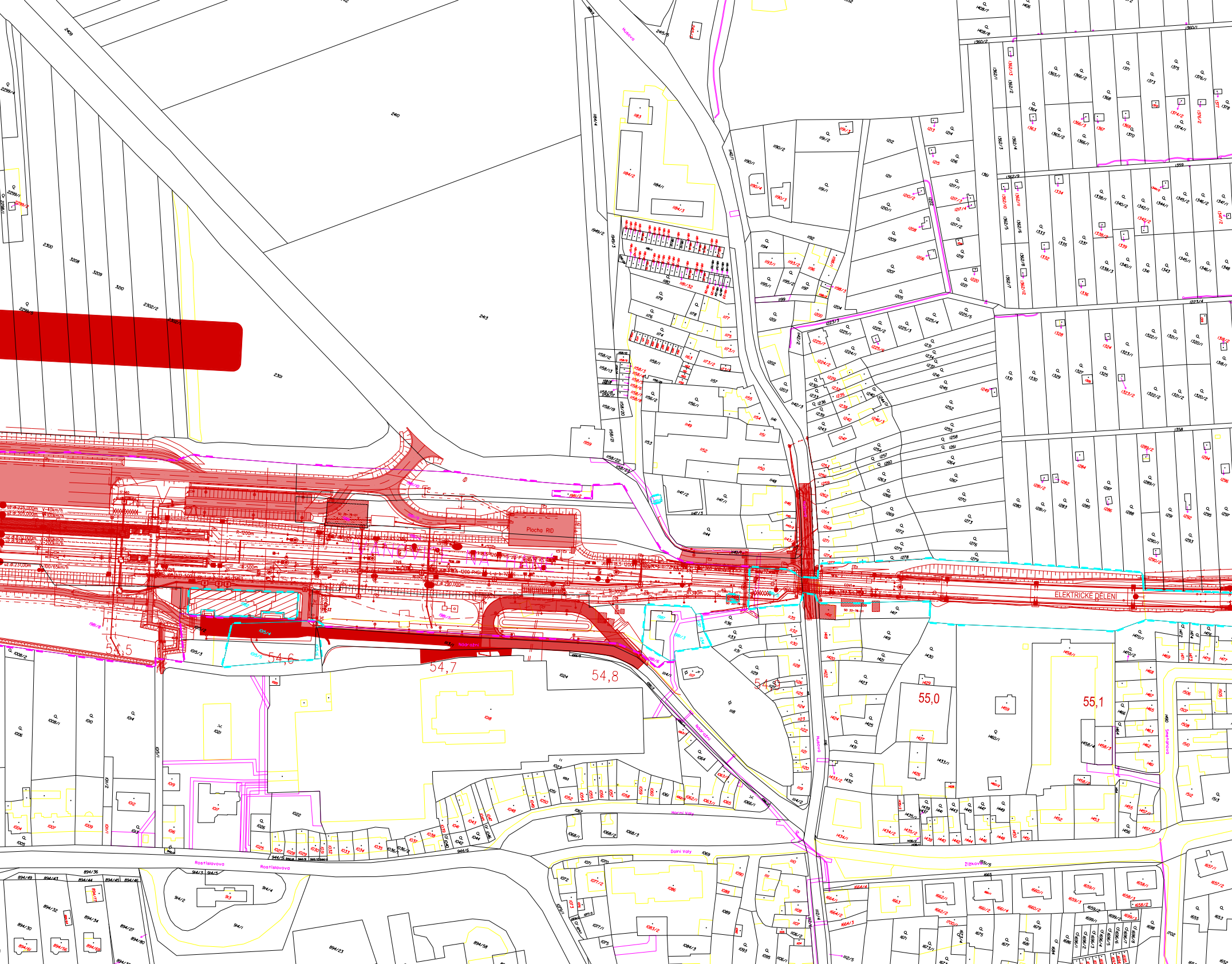
Husova
Plocha RID
ELEKTRICKÉ DĚLENÍ
Nádražní
Horní Valy
Dolní Valy
Rostislavova
Žižkova
54,5
54,6
54,7
54,8
54,9
55,0
55,1
R=1200m
2410
2413
2301
2300
3208
3209
3210
2302/2
2299/3
1184/1
1184/2
1184/3
1183
1118
1018
1021
1024
1022
1430
1419
1460/1
1458/1

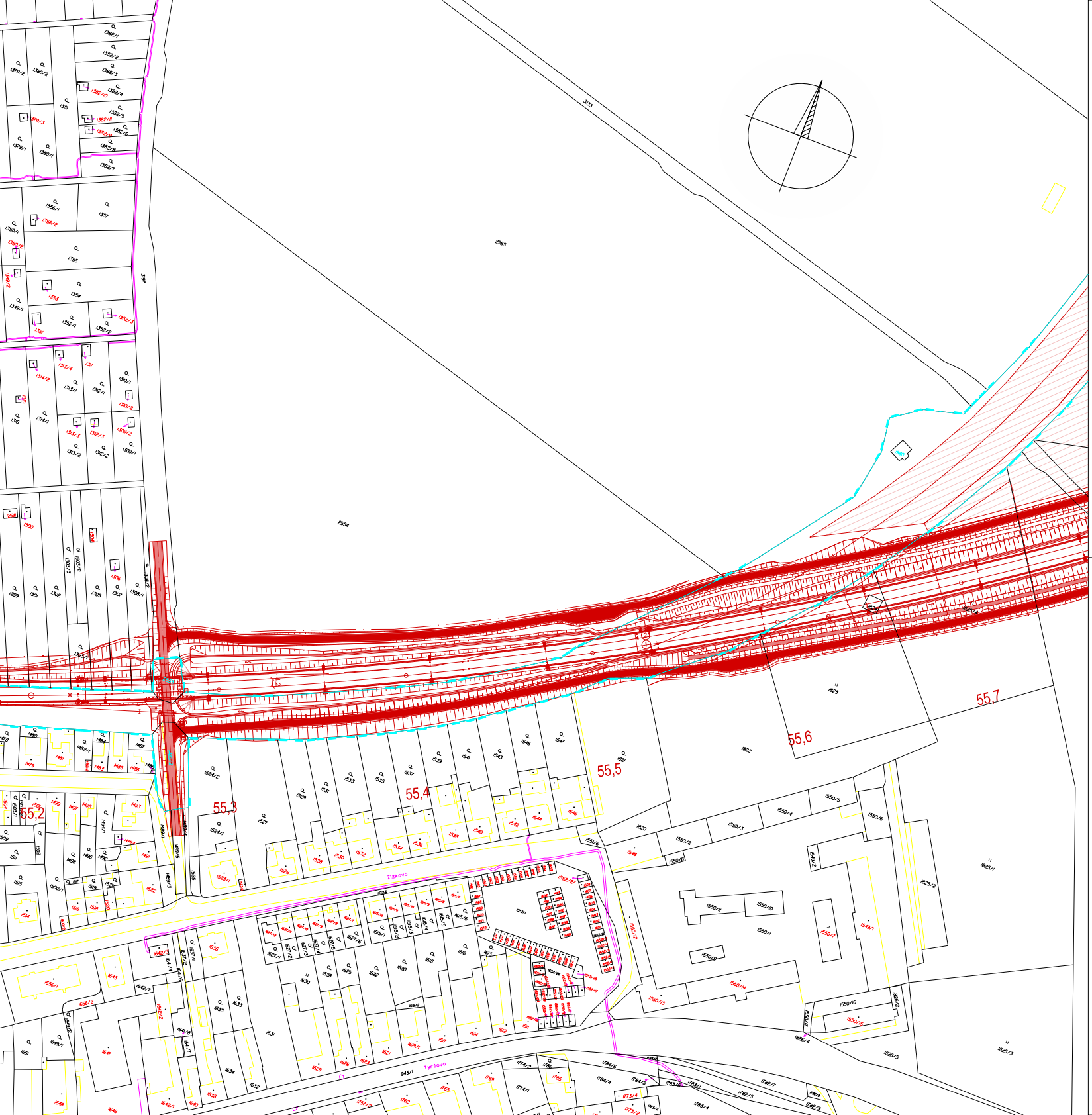
55,2
55,3
55,4
55,5
55,6
55,7
Žižkova
Tyršova
2554
2555

Přehled kladu listů

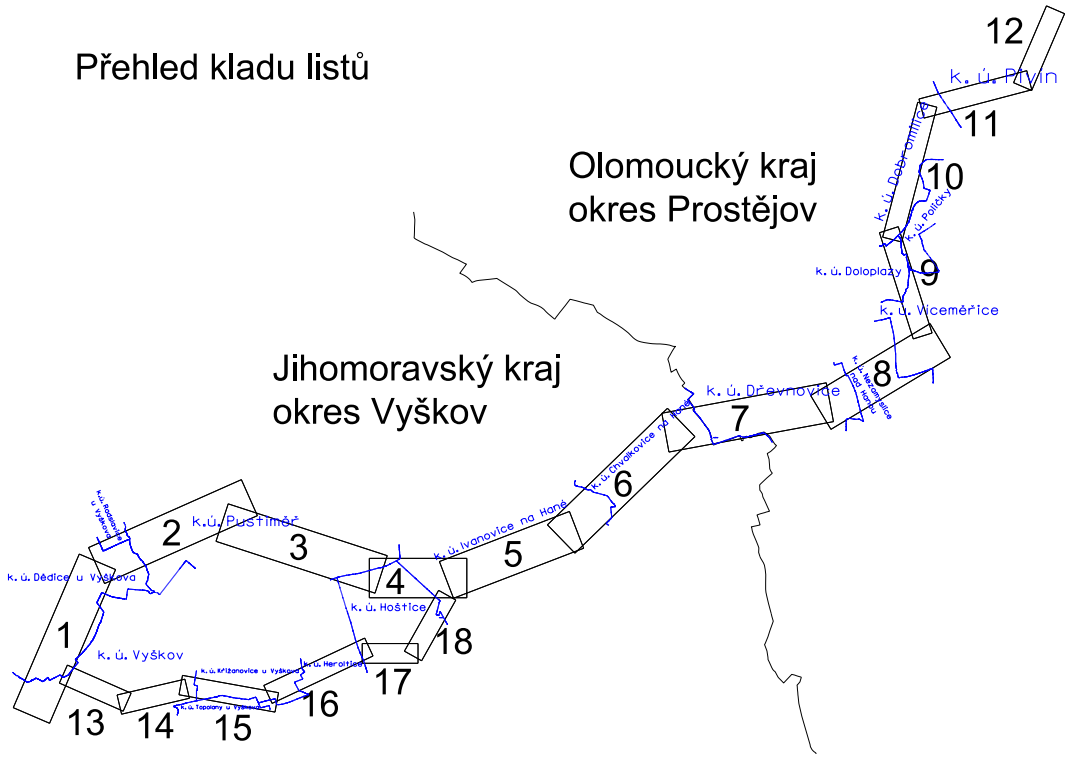
Olomoucký kraj
okres Prostějov
Jihomoravský kraj
okres Vyškov
k. ú. Dědice u Vyškova
k. ú. Vyškov
k.ú. Pustiměř
k. ú. Hoštice
k. ú. Ivanovice na Hané
k. ú. Chvalkovice na Hané
k. ú. Dřevnovice
k. ú. Nezamyslice nad Hanou
k. ú. Vícemeřice
k. ú. Doloplazy
k. ú. Polická
k. ú. Dobromilice
k. ú. Pivín
k. ú. Křižanovice u Vyškova
k. ú. Topolany u Vyškova
k. ú. Heroltice
1
2
3
4
5
6
7
8
9
10
11
12
13
14
15
16
17
18

LEGENDA

- parcelní čísla
- hranice parcel
- vnitřní kresba
- 456 vlastnictví ČR s právem hospodařit s majetkem státu zastoupeného Správou železnic
- 567 vlastnictví ČD,a.s.
- hranice KÚ
- zjednodušená situace stavby

Ministerstvo dopravy
Státní fond dopravní Infrastruktury

Jiná ověření:

Paré:

Orientační schéma:

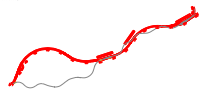

Razítko oprávněné osoby:

Podpis: Datum:

Revize:	Datum:	Popis:	Kontroloval:
000	30.6.2022	Definitivní odevzdání dokumentace	Ing. Jiří Naništa

Stavebník/Investor: **Správa železnic, státní organizace**
Adresa: Dlážděná 1003/7, 110 00 Praha 1
Zástupce Investora: Stavební správa východ
Adresa: Nerudova 773/1, 779 00 Olomouc

SPRÁVA ŽELEZNIC

Zhotovitel díla: **Společnost SUBO–AFRY pro aktualizaci DÚR Brno–Přerov, 3.stavba**
Adresa: Kounicova 688/26, 611 36 Brno
Kontakt: T: +420 972 6258 04
E: sudop@sudop-brno.cz

SUDOP BRNO

Zhotovitel objektu: **SUDOP BRNO, spol. s r.o.**
Adresa: Kounicova 26, 611 36 Brno
Kontakt: T: +420 972 625 804
E: sudop@sudop-brno.cz

SUDOP BRNO

Hlavní projektant (HIP): Ing. Radomír Hanák
Specialista: Ing. Jiří Naništa

Název stavby/akce: **Modernizace trati Brno – Přerov, 3. stavba Vyškov – Nezamyslice**
Označení investora: S621500588
Označení zhotovitele: 21061–01–0822
Název části: **Situační výkresy**
Označení části: C.2
Název objektu/dílčí části: **Katastrální situační výkres**
Označení objektu/komplexu:
Název přílohy:
Název dílčí části přílohy:
Číslo přílohy: **5**
Odpovědný projektant: Ing. Jiří Naništa
Zpracovatel přílohy: Ing. Jiří Naništa
Měřítko: 1:1000
Formáty: 12x2A4
Stupeň dokumentace: **DÚR**
Kraj: Jihomoravský Olomoucký
Katastrální území: viz. přehledka
TUDU: 2301 14, 2301 G1, 2301 16
Smluvní datum zpracování: **30.8.2022**

Označení investora:	Stupeň dokumentace:	Část:	Objekt:	Podobjekt:	Příloha:	Revize:
S 6 2 1 5 0 0 5 8 8	– D Ú R X	_ C 2 X X X	– X X X X X X X X	– X X	– 5 – X X X	– 0 0 0

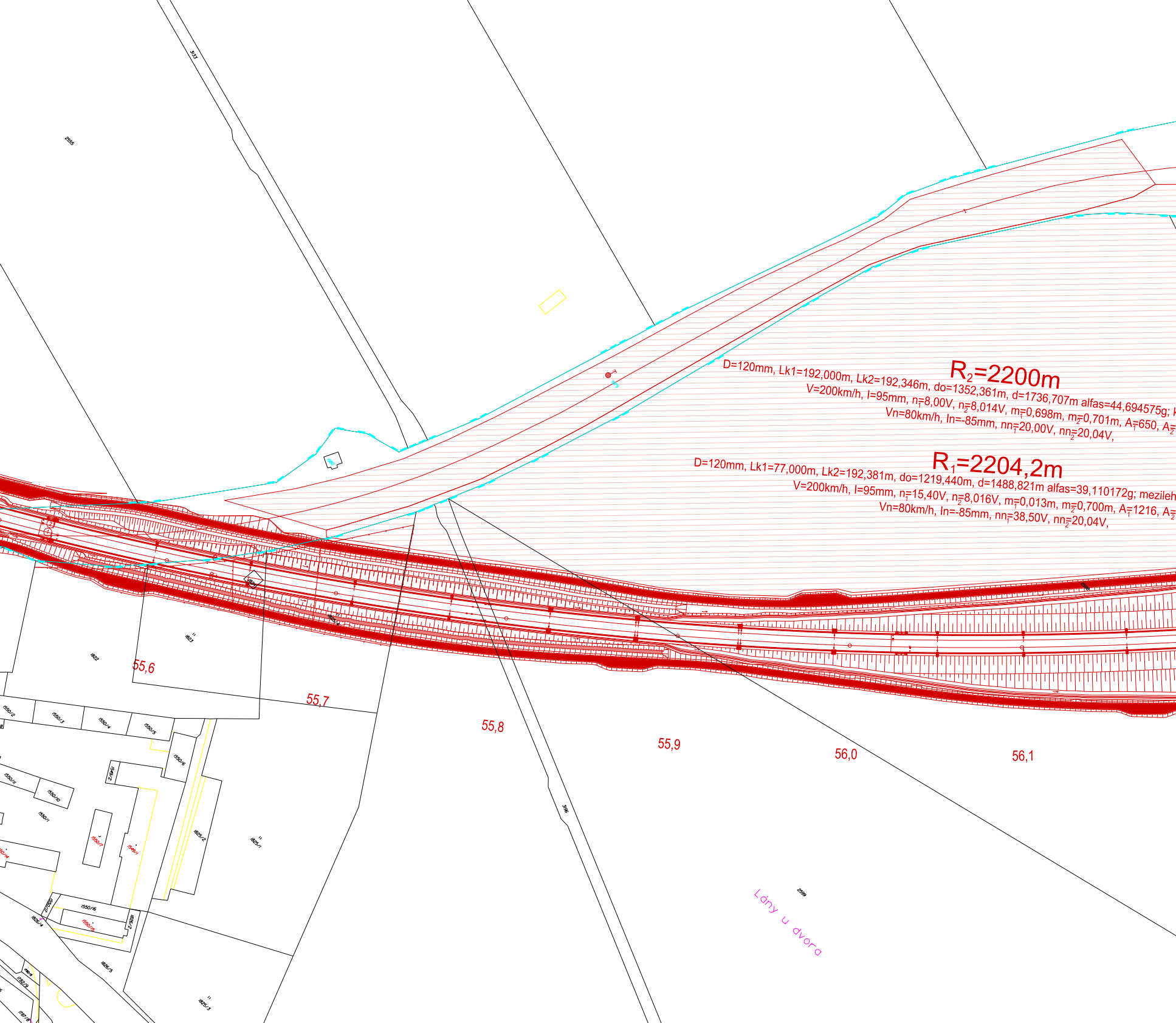
313
2555
R_2=2200m
D=120mm, Lk1=192,000m, Lk2=192,346m, do=1352,361m, d=1736,707m alfas=44,694575g;
V=200km/h, I=95mm, n_1=8,00V, n_2=8,014V, m_1=0,698m, m_2=0,701m, A_1=650, A_2=
Vn=80km/h, In=-85mm, nn_1=20,00V, nn_2=20,04V,
R_1=2204,2m
D=120mm, Lk1=77,000m, Lk2=192,381m, do=1219,440m, d=1488,821m alfas=39,110172g; mezileh
V=200km/h, I=95mm, n_1=15,40V, n_2=8,016V, m_1=0,013m, m_2=0,700m, A_1=1216, A_2=
Vn=80km/h, In=-85mm, nn_1=38,50V, nn_2=20,04V,
1823
1822
55,6
55,7
55,8
55,9
56,0
56,1
1550/2
1550/3
1550/4
1550/5
1550/6
1550/11
1550/10
1550/1
1550/7
1549/1
1825/2
1825/1
1550/16
1825/4
1826/5
1825/3
396
2599
Lány u dvora

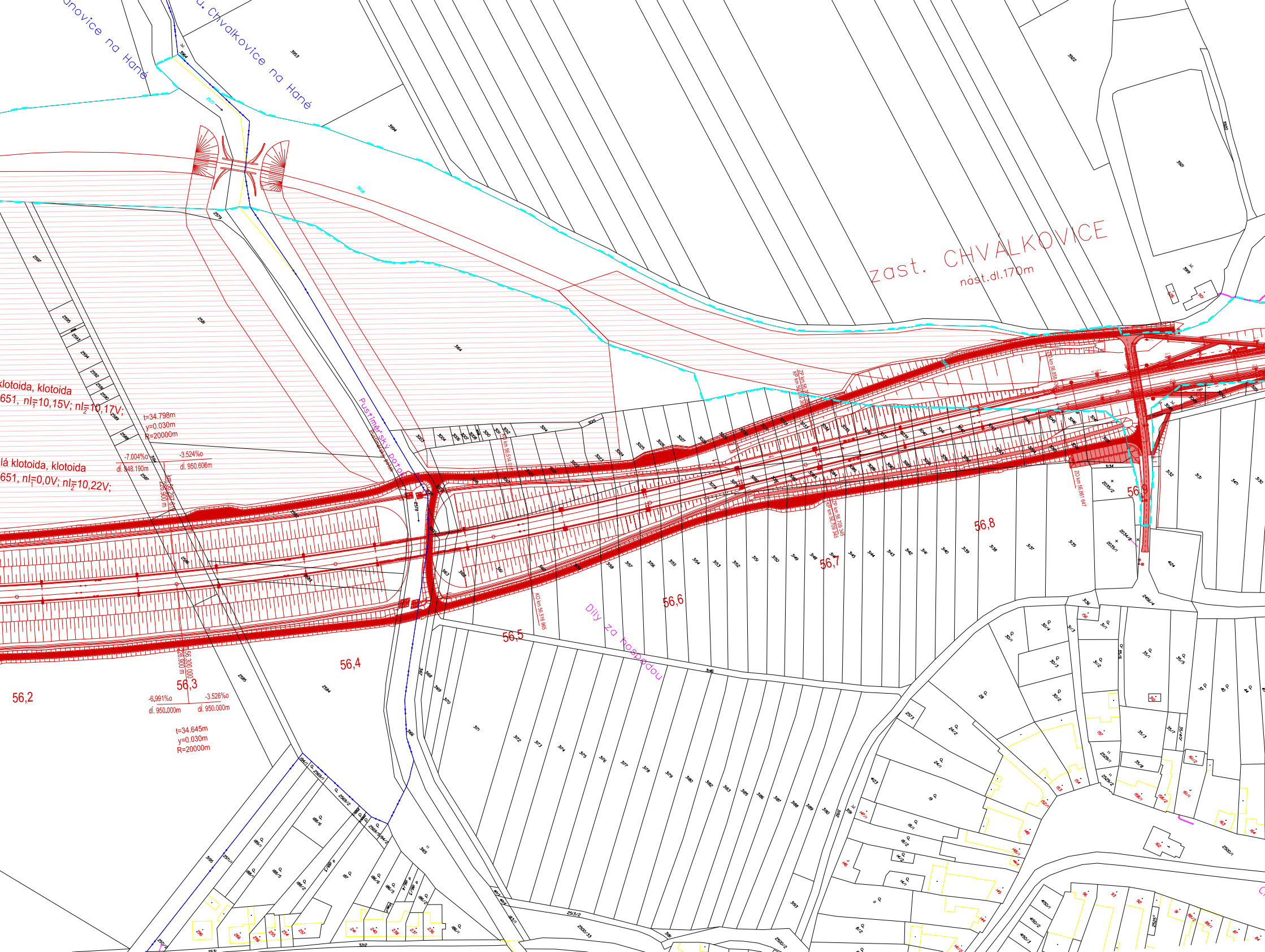

...dnovice na Hané
...d. Chvalkovice na Hané
zast. CHVÁLKOVICE
nást.dl.170m
Pustiměřský potok
Díly za hospodou
klotoida, klotoida
651, nl1=10,15V; nl2=10,17V;
lá klotoida, klotoida
651, nl1=0,0V; nl2=10,22V;
t=34.798m
y=0.030m
R=20000m
-7.004‰
dl. 948.190m
-3.524‰
dl. 950.606m
km 56,297.0...
226.900 m
km 56,300.000
226.900 m
-6.991‰
dl. 950.000m
-3.526‰
dl. 950.000m
t=34.645m
y=0.030m
R=20000m
56,2
56,3
56,4
56,5
56,6
56,7
56,8
56,9
KO km 56,516.965

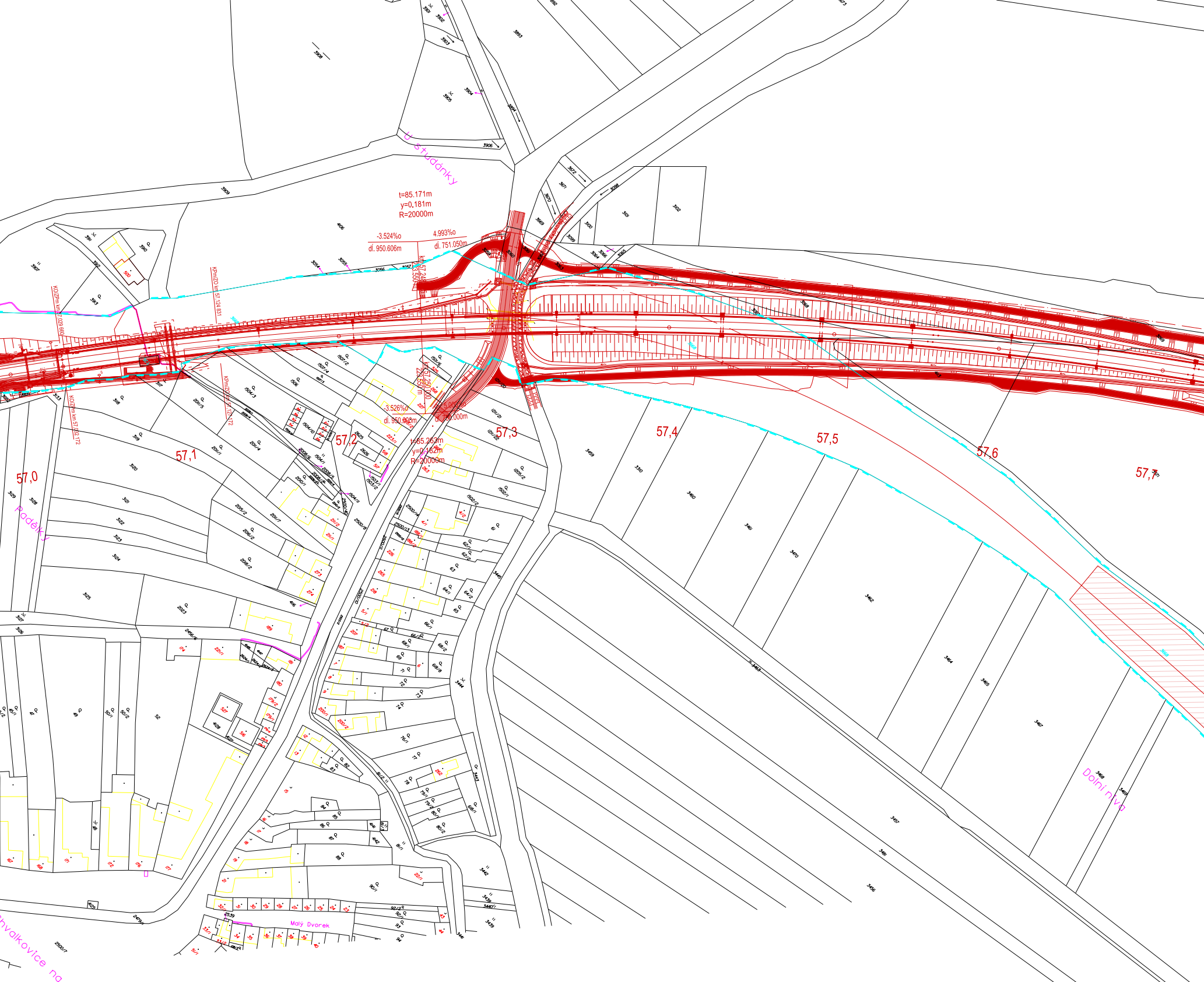
U studánky
t=85.171m
y=0.181m
R=20000m
-3.524%o
dl. 950.606m
4.993%o
dl. 751.050m
km 57.248
223.550
KO/ZPm km 57.029 660
KPm/ZO km 57.124 831
KO/ZPm km 57.032 172
KPm/ZO km 57.127 172
km 57.250 000
223.550 m
-3.526%o
dl. 950.000m
5.000%o
dl. 750.000m
t=85.263m
y=0.182m
R=20000m
57,0
57,1
57,2
57,3
57,4
57,5
57,6
57,7
Padělky
Dolní niva
Malý Dvorek
Chvalkovice na

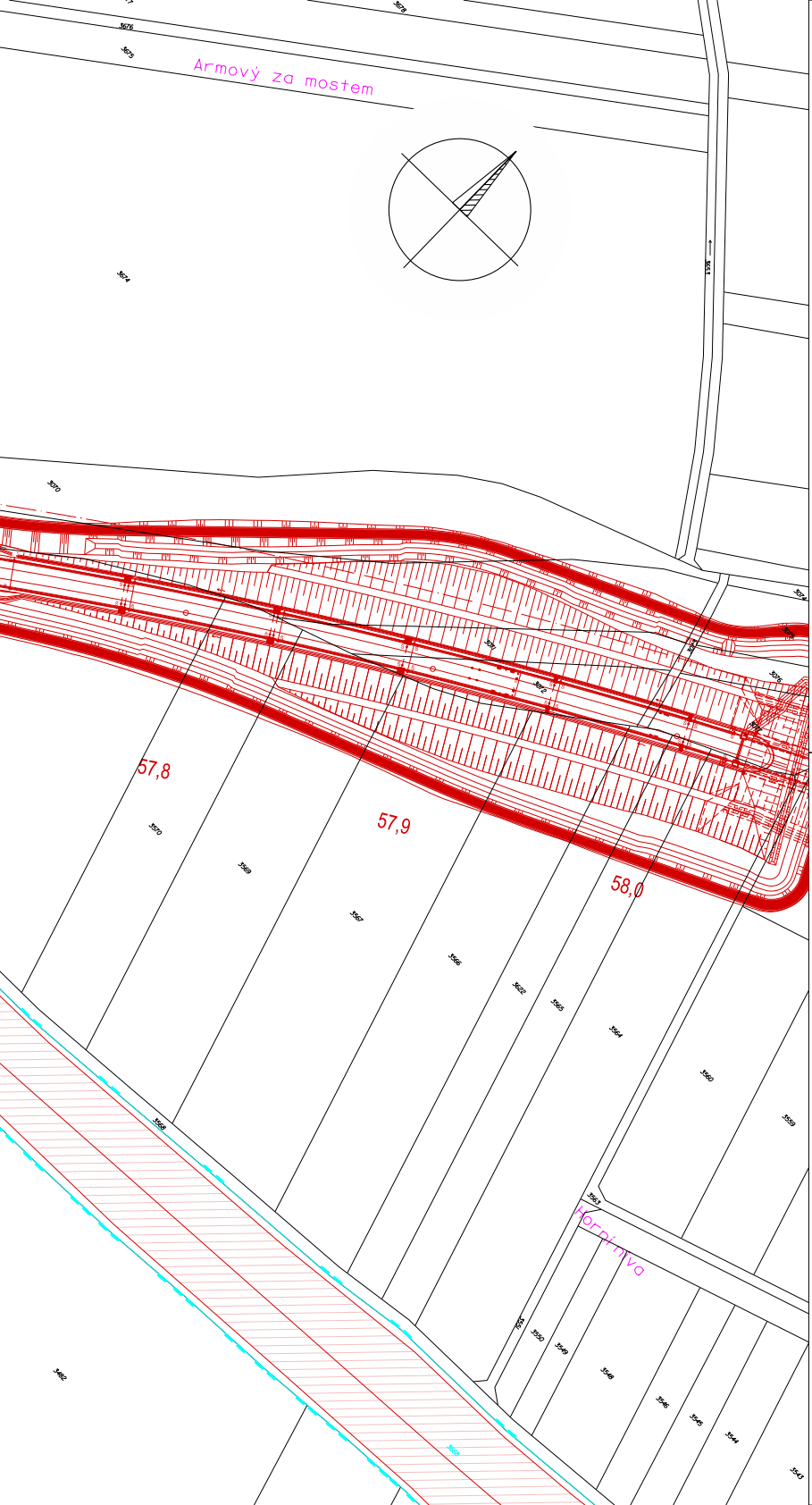
Armový za mostem
Horní niva
57,8
57,9
58,0
3676
3675
3674
3670
3568
3567
3566
3565
3564
3563
3560
3559
3546
3545
3544
3543
3492

Přehled kladu listů

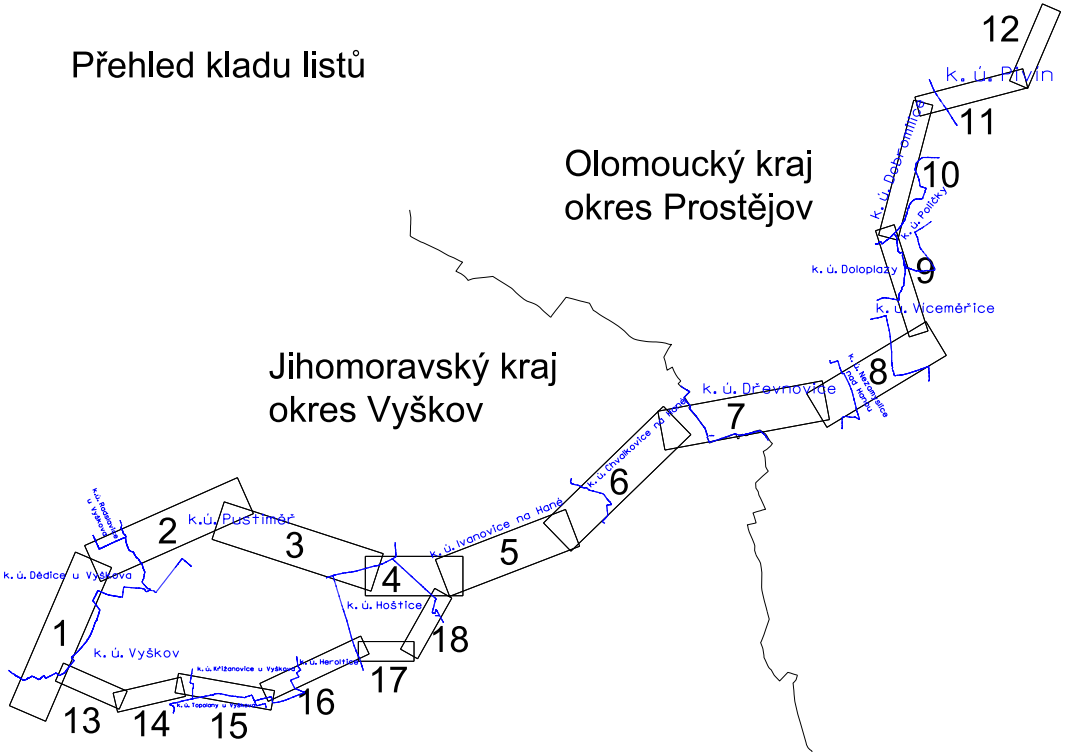
Olomoucký kraj
okres Prostějov
Jihomoravský kraj
okres Vyškov
k. ú. Přivin
k. ú. Dobromilice
k. ú. Polický
k. ú. Doloplazy
k. ú. Víceměřice
k. ú. Nezamyslice na Hané
k. ú. Dřevnovice
k. ú. Chvalkovice na Hané
k. ú. Ivanovice na Hané
k.ú. Pustiměř
k. ú. Radslavice u Vyškova
k. ú. Dědice u Vyškova
k. ú. Vyškov
k. ú. Hoštice
k. ú. Křižanovice u Vyškova
k. ú. Topolany u Vyškova
k. ú. Herotice
1
2
3
4
5
6
7
8
9
10
11
12
13
14
15
16
17
18

LEGENDA

		parcelní čísla
		hranice parcel
	▬	vnitřní kresba
456	▬	vlastnictví ČR s právem hospodařit s majetkem státu zastoupeného Správou železnic
567	▬	vlastnictví ČD,a.s.
	▬	hranice KÚ
	▬	zjednodušená situace stavby

Ministerstvo dopravy
Státní fond dopravní infrastruktury

Jiná ověření:

Paré:

Orientační schéma:

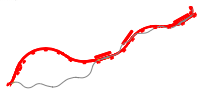

Razítko oprávněné osoby:

Podpis: Datum:

Revize:	Datum:	Popis:	Kontroloval:
000	30.6.2022	Definitivní odevzdání dokumentace	Ing. Jiří Naništa

Stavebník/Investor: Adresa:	**Správa železnic, státní organizace** Dlážděná 1003/7, 110 00 Praha 1
Zástupce Investora: Adresa:	Stavební správa východ Nerudova 773/1, 779 00 Olomouc
Zhotovitel díla: Adresa: Kontakt:	**Společnost SUBO-AFRY pro aktualizaci DÚR Brno–Přerov, 3.stavba** Kounicova 688/26, 611 36 Brno T: +420 972 6258 04 E: sudop@sudop-brno.cz
Zhotovitel objektu: Adresa: Kontakt:	**SUDOP BRNO, spol. s r.o.** Kounicova 26, 611 36 Brno T: +420 972 625 804 E: sudop@sudop-brno.cz

Hlavní projektant (HIP): Ing. Radomír Hanák
Specialista: Ing. Jiří Naništa

Název stavby/akce:	**Modernizace trati Brno – Přerov, 3. stavba Vyškov – Nezamyslice**	Označení investora: S621500588 Označení zhotovitele: 21061-01-0822
Název části:	**Situační výkresy**	Označení části: C.2
Název objektu/dílčí části:	**Katastrální situační výkres**	Označení objektu/komplexu:
Název přílohy: Název dílčí části přílohy:		Číslo přílohy: 6
Odpovědný projektant: Ing. Jiří Naništa	Zpracovatel přílohy: Ing. Jiří Naništa Měřítko: 1:1000 Formáty: 14x2A4	Stupeň dokumentace: **DÚR**
Kraj: Jihomoravský Olomoucký	Katastrální území: viz. přehledka TUDU: 2301 16	Smluvní datum zpracování: **30.8.2022**

Označení investora:	Stupeň dokumentace:	Část:	Objekt:	Podobjekt:	Příloha:	Revize:
S 6 2 1 5 0 0 5 8 8	– D Ú R X	– C 2 X X X	– X X X X X X X X	– X X	– 6 – X X X	– 0 0 0

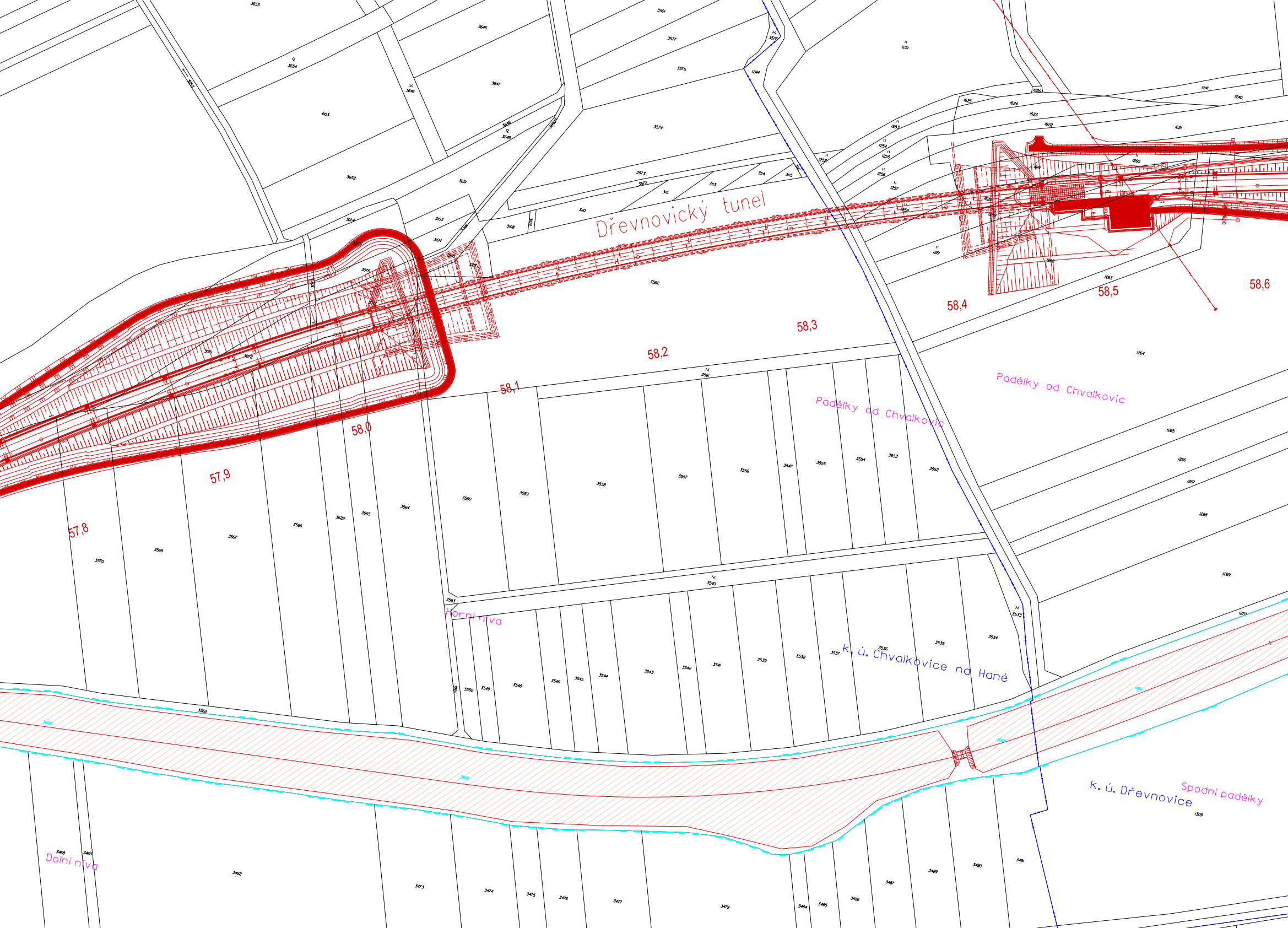
Dřevnovický tunel
57,8
57,9
58,0
58,1
58,2
58,3
58,4
58,5
58,6
Padělky od Chvalkovic
Padělky od Chvalkovic
Horní niva
k. ú. Chvalkovice na Hané
k. ú. Dřevnovice
Spodní padělky
Dolní niva
3562
3561
3560
3559
3558
3557
3556
3555
3554
3553
3552
3547
3564
3565
3622
3566
3567
3569
3570
3540
3563
3533
3534
3535
3536
3537
3538
3539
3541
3542
3543
3544
3545
3546
3548
3549
3550
3551
3568
3573
3574
3575
3577
3651
3652
3647
3645
3654
3655
4103
1264
1265
1266
1267
1268
1269
1270
1263
1261
1621
1622
1623
1624
1625
1240
1241
1251
1244
1309
3468
3469
3482
3473
3474
3475
3476
3477
3479
3484
3485
3486
3487
3489
3490
3491

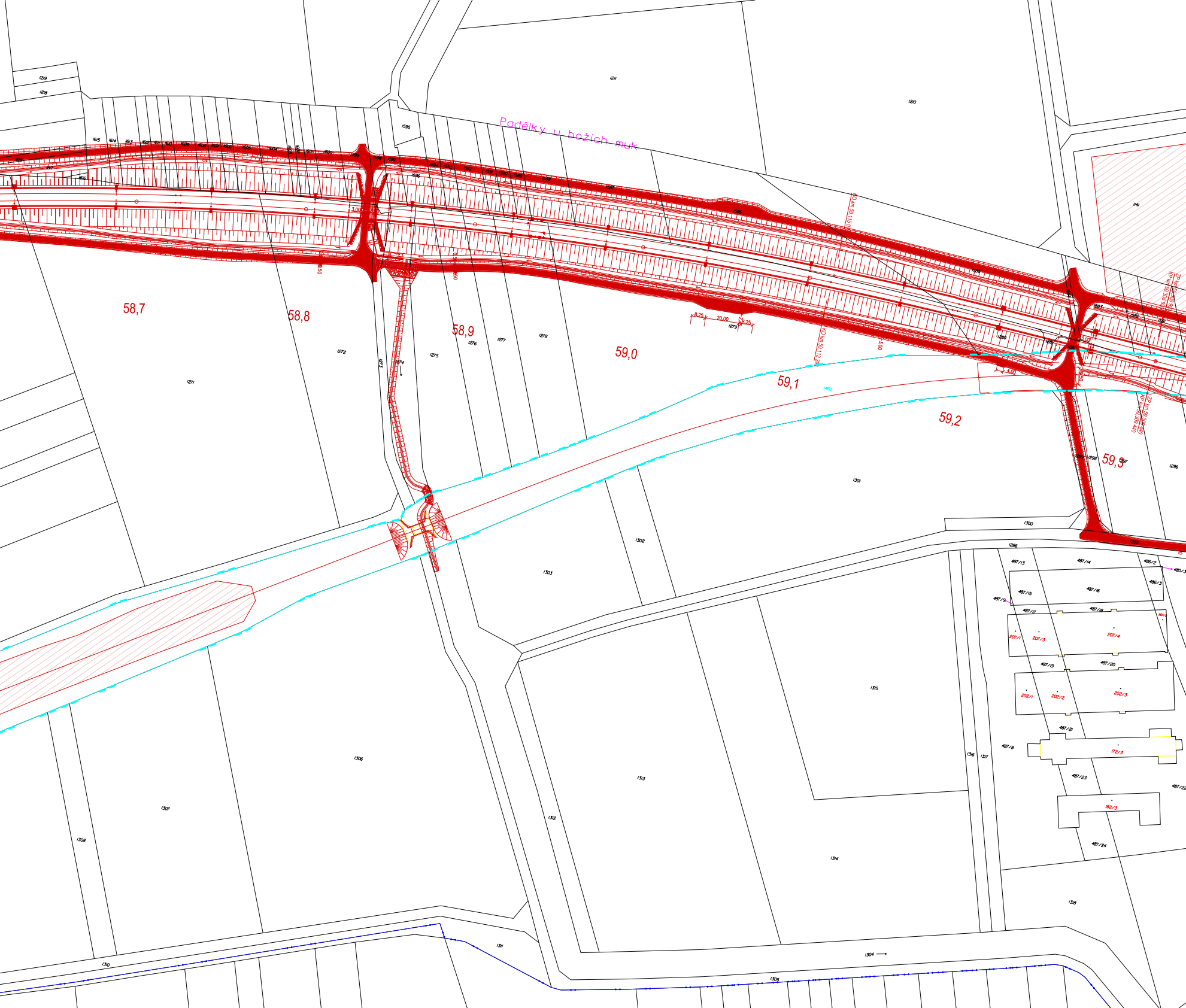
Padělky u božích muk
58,7
58,8
58,9
59,0
59,1
59,2
59,3
1219
1218
1211
1210
1595
1141
1272
1271
1275
1276
1277
1278
1279
1274
1301
1302
1303
1306
1307
1308
1310
1311
1312
1313
1314
1315
1316
1317
1318
1300
1304
1305
1296
1298
1297
1286
487/13
487/14
487/15
487/16
487/17
487/18
487/19
487/20
487/21
487/23
487/24
487/8
487/9
486/2
486/3
480/3
207/1
207/3
207/4
202/1
202/2
202/3
172/3
182/3
8,25
20,00
3,00
4,00

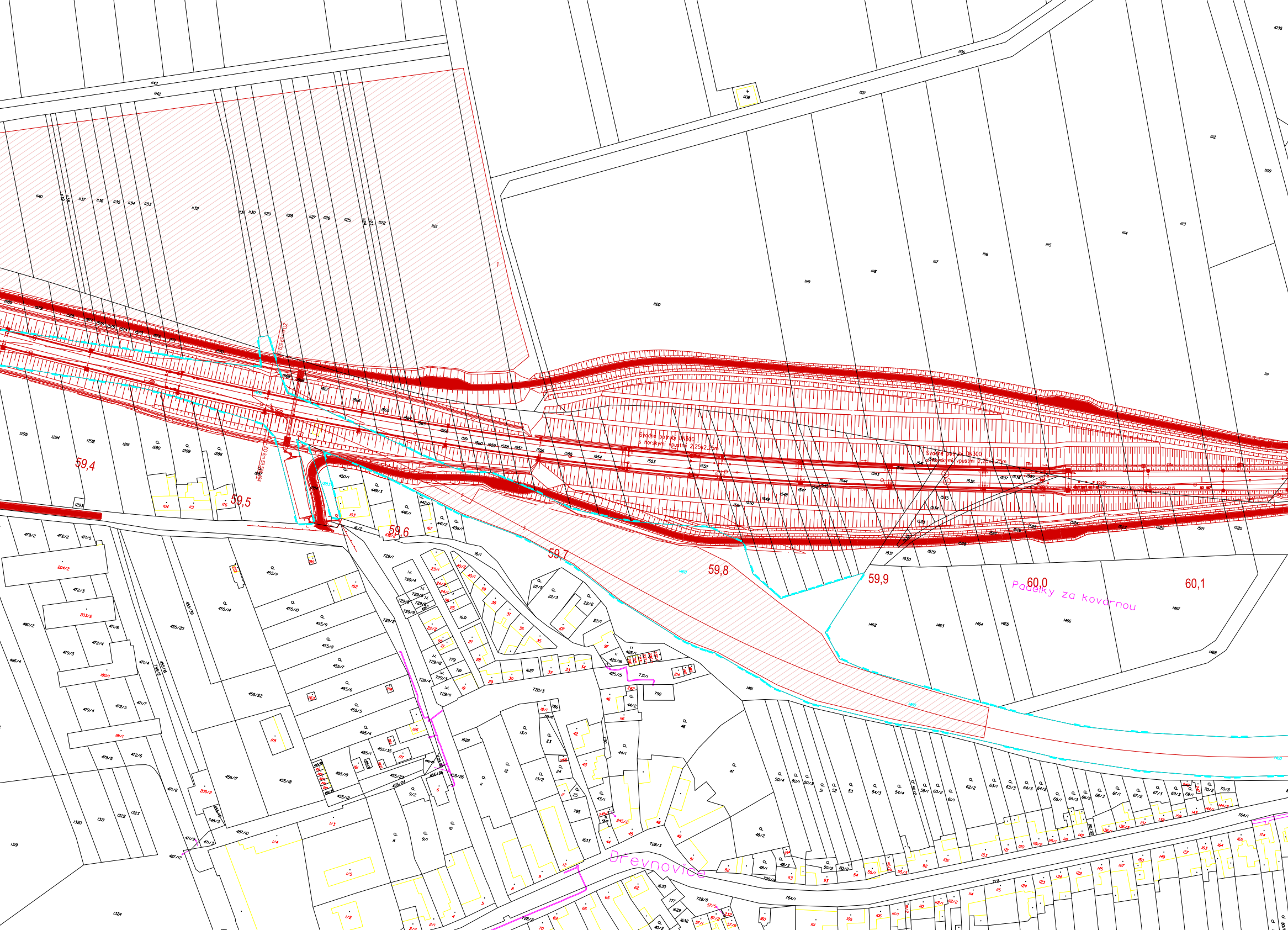
Svodné potrubí DN300
s horskými vpustmi 2,25x2,25m
Svodné potrubí DN300
s horskými vpustmi 2,25x2,25m
ZO km 59,502
ZO km 59,5
59,4
59,5
59,6
59,7
59,8
59,9
60,0
60,1
Padělky za kovárnou
Dřevnovice

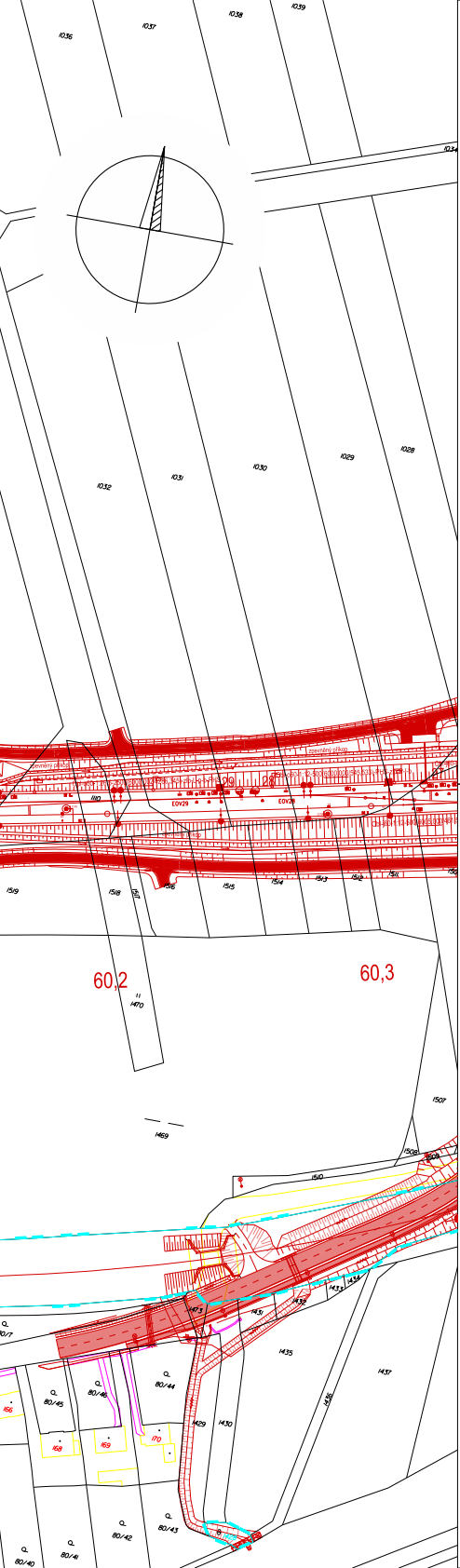
1036
1037
1038
1039
1034
1032
1031
1030
1029
1028
EOV29
1519
1518
1517
1516
1515
1514
1513
1512
1511
60,2
60,3
1470
1469
1507
1508
1509
1510
1473
1431
1432
1433
1434
1435
1436
1437
1429
1430
80/7
80/45
80/46
80/44
80/43
80/42
80/41
80/40
166
168
169
170

Přehled kladu listů

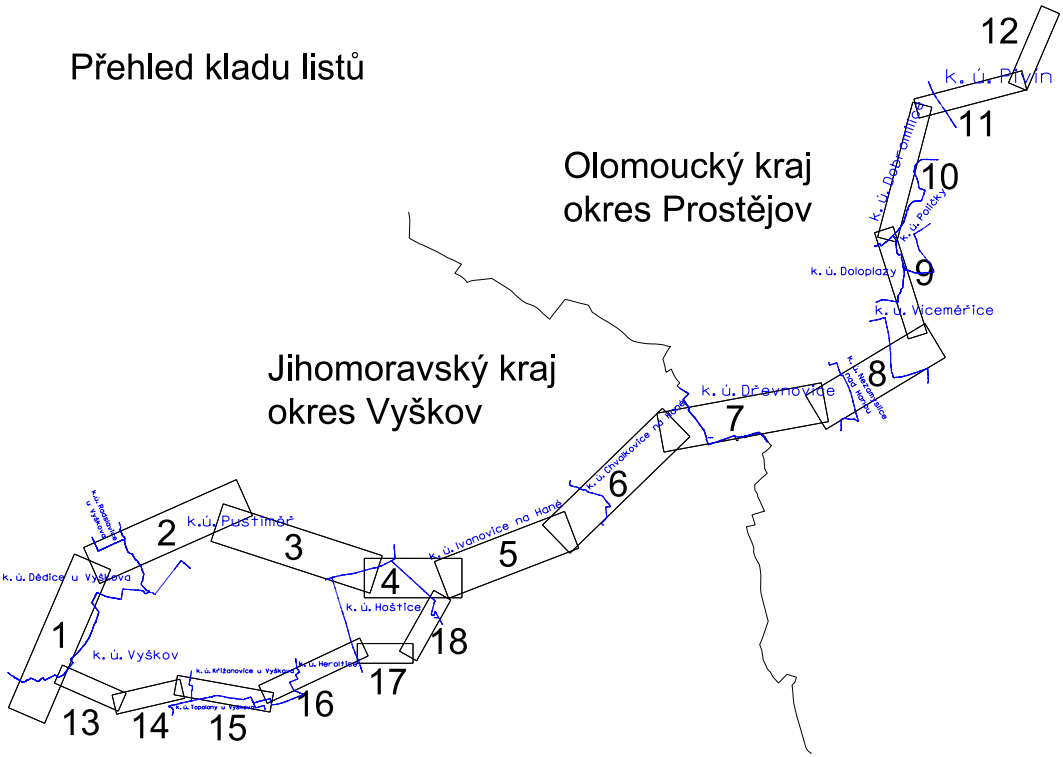
Olomoucký kraj
okres Prostějov
Jihomoravský kraj
okres Vyškov
1
2
3
4
5
6
7
8
9
10
11
12
13
14
15
16
17
18
k. ú. Dědice u Vyškova
k.ú. Rostěnice u Vyškova
k.ú. Pustiměř
k. ú. Vyškov
k. ú. Křižanovice u Vyškova
k. ú. Topolany u Vyškova
k. ú. Heroltice
k. ú. Hoštice
k. ú. Ivanovice na Hané
k. ú. Chvalkovice na Hané
k. ú. Dřevnovice
k. ú. Nezamyslice nad Hanou
k. ú. Vícemeřice
k. ú. Doloplazy
k. ú. Poličky
k. ú. Dobrochov
k. ú. Pivín

LEGENDA

- parcelní čísla
- hranice parcel
- vnitřní kresba
- 456 vlastnictví ČR s právem hospodařit s majetkem státu zastoupeného Správou železnic
- 567 vlastnictví ČD,a.s.
- hranice KÚ
- zjednodušená situace stavby

Ministerstvo dopravy
Státní fond dopravní infrastruktury

Jiná ověření:

Paré:

Orientační schéma:

Razítko oprávněné osoby:

Podpis: Datum:

Revize:	Datum:	Popis:	Kontroloval:
000	30.6.2022	Definitivní odevzdání dokumentace	Ing. Jiří Naništa

Stavebník/Investor: **Správa železnic, státní organizace**
Adresa: Dlážděná 1003/7, 110 00 Praha 1
Zástupce Investora: Stavební správa východ
Adresa: Nerudova 773/1, 779 00 Olomouc

SPRÁVA ŽELEZNIC

Zhotovitel díla: **Společnost SUBO-AFRY pro aktualizaci DÚR Brno-Přerov, 3.stavba**
Adresa: Kounicova 688/26, 611 36 Brno
Kontakt: T: +420 972 6258 04
E: sudop@sudop-brno.cz

SUDOP BRNO

Zhotovitel objektu: **SUDOP BRNO, spol. s r.o.**
Adresa: Kounicova 26, 611 36 Brno
Kontakt: T: +420 972 625 804
E: sudop@sudop-brno.cz

SUDOP BRNO

Hlavní projektant (HIP): Ing. Radomír Hanák
Specialista: Ing. Jiří Naništa

Název stavby/akce: **Modernizace trati Brno – Přerov, 3. stavba Vyškov – Nezamyslice**
Označení investora: S621500588
Označení zhotovitele: 21061-01-0822
Název části: **Situační výkresy**
Označení části: C.2
Název objektu/dílčí části: **Katastrální situační výkres**
Označení objektu/komplexu:
Název přílohy:
Název dílčí části přílohy:
Číslo přílohy: **7**
Odpovědný projektant: Ing. Jiří Naništa
Zpracovatel přílohy: Ing. Jiří Naništa
Měřítko: 1:1000
Formáty: 14x2A4
Stupeň dokumentace: **DÚR**
Kraj: Jihomoravský, Olomoucký
Katastrální území: viz. přehledka
TUDU: 2301 16
Smluvní datum zpracování: **30.8.2022**

Označení investora:	Stupeň dokumentace:	Část:	Objekt:	Podobjekt:	Příloha:	Revize:
S621500588	-DÚRX	-C2XXX	-XXXXXXXX	-XX	-7-XXX	-000

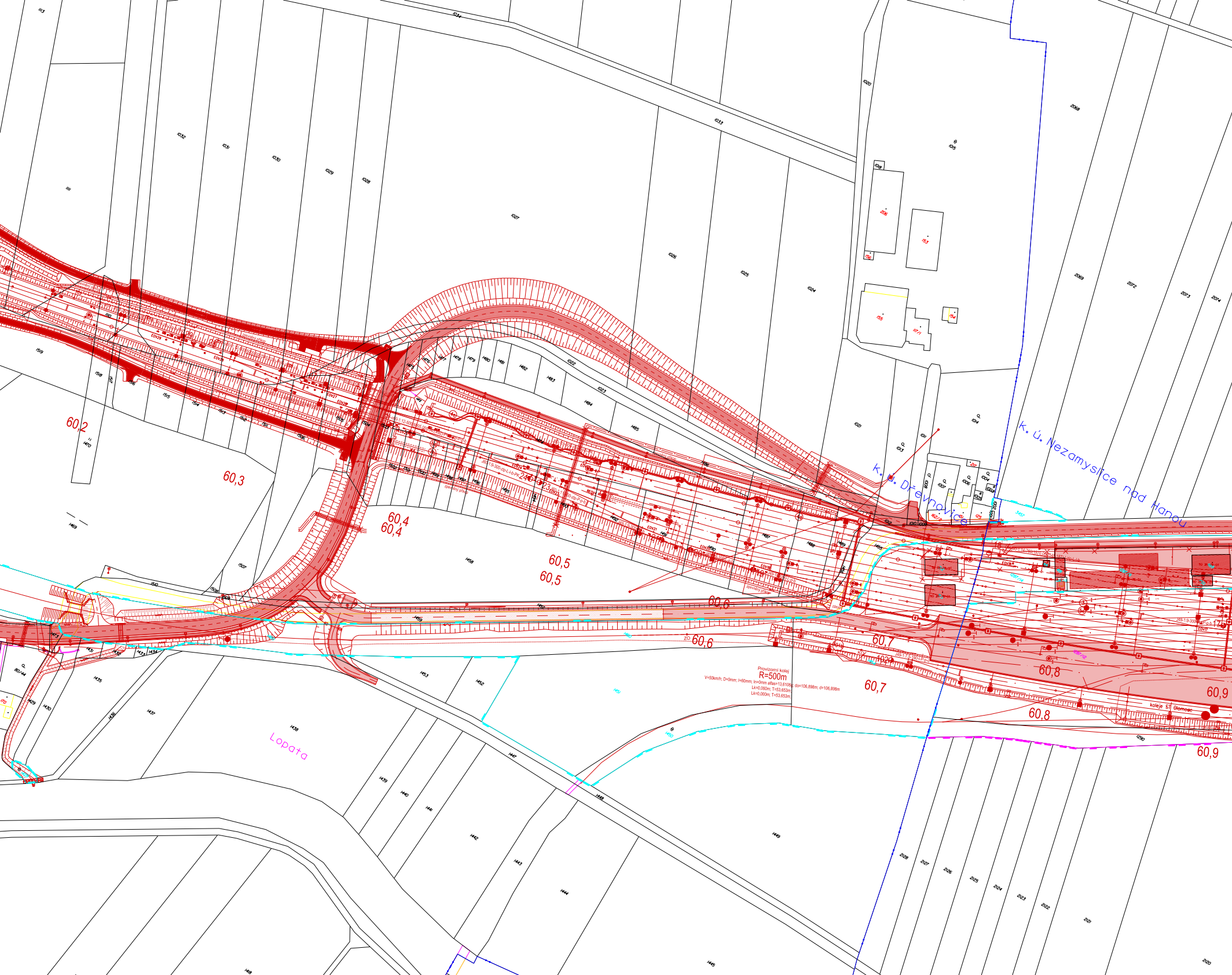
k. ú. Nezamyslice nad Hanou
k. ú. Dřevnovice
Lopata
Provizorní kolej
R=500m
V=50km/h; D=0mm; I=60mm; In=0mm alfas=13,6106g; do=106,898m; d=106,898m
Lk=0,000m; T=53,653m;
Lk=0,000m; T=53,653m;
60,2
60,3
60,4
60,4
60,5
60,5
60,6
ZO 60,6
60,7
60,7
60,8
60,8
60,9
60,9
koleje Olomouc

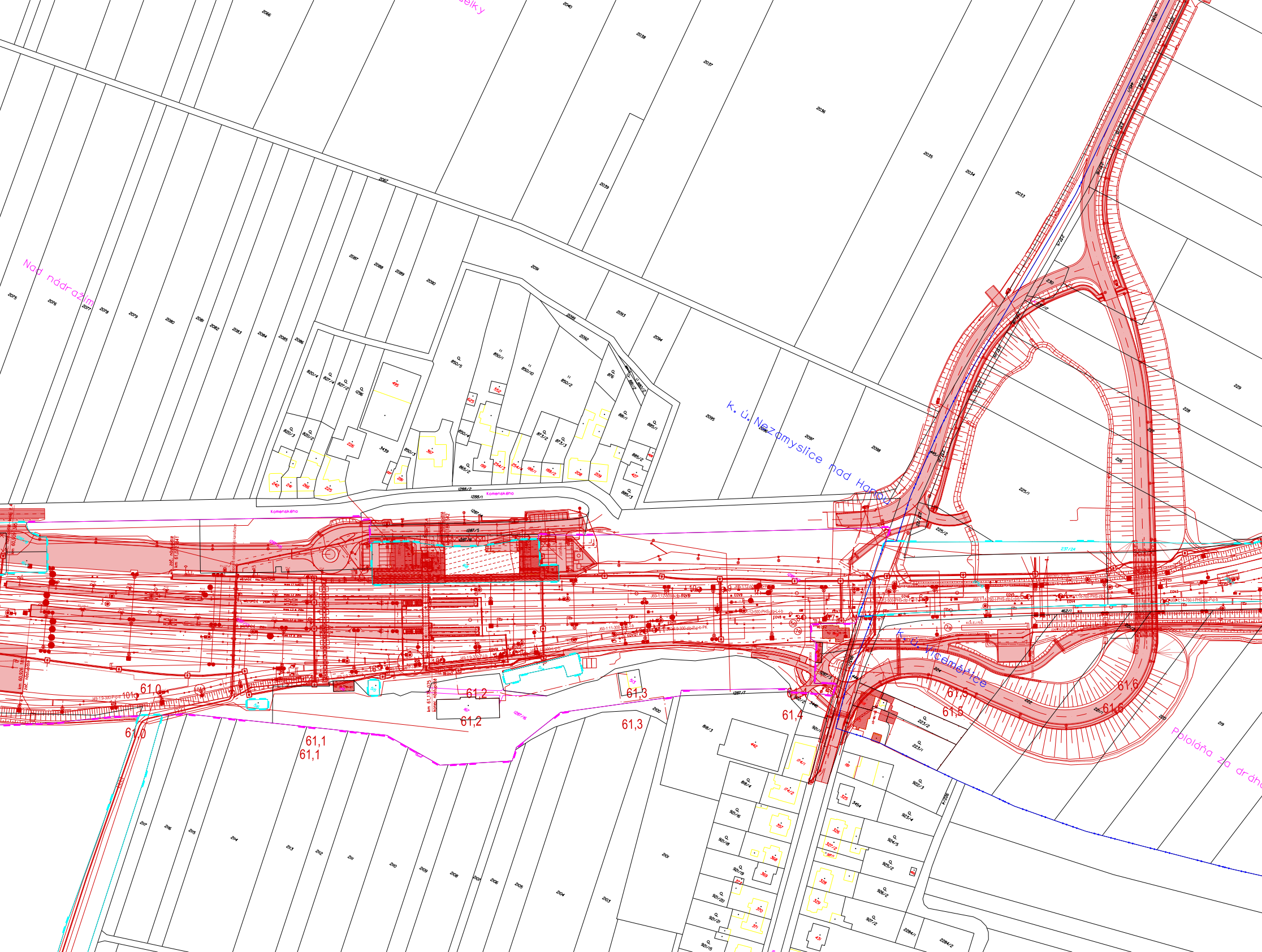

Nad nádražím
k. ú. Nezamyslice nad Hanou
k. ú. Vícemělice
Pololáňa za dráho
Komenského
Komenského
61,0
61,0
61,1
61,1
61,2
61,2
61,3
61,3
61,4
61,5
61,5
61,6
61,6
2067
2091
2092
2093
2094
2095
2097
2098
2036
2035
2034
2033
225/1
229
228
226
219
220
2104
2103
2101
2100
3439
3454
1288/1
1288/2
1287/4
1287/5

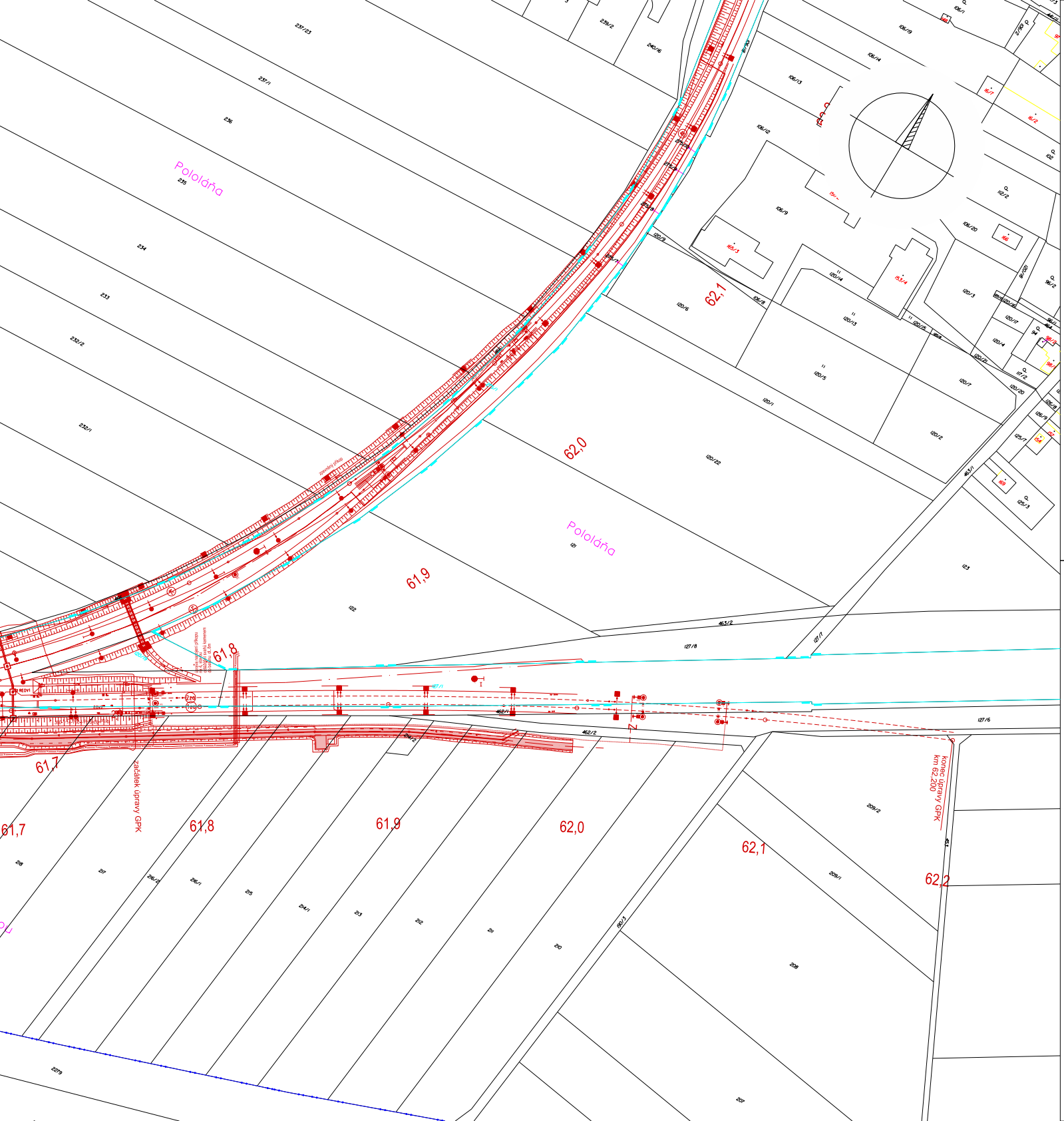
Pololáňa
Pololáňa
61,7
61,7
61,8
61,8
61,9
61,9
62,0
62,0
62,1
62,1
62,2
začátek úpravy GPK
konec úpravy GPK km 62,200
237/23
237/1
236
235
234
233
232/2
232/1
239/2
240/6
106/9
106/4
106/13
106/12
106/20
120/6
120/14
120/13
120/5
120/1
120/22
120/3
120/7
120/2
122
121
123
463/2
127/8
127/1
127/6
462/2
217
216/2
216/1
215
214/1
213
212
211
210
209/2
209/1
208
207
2279

Přehled kladu listů

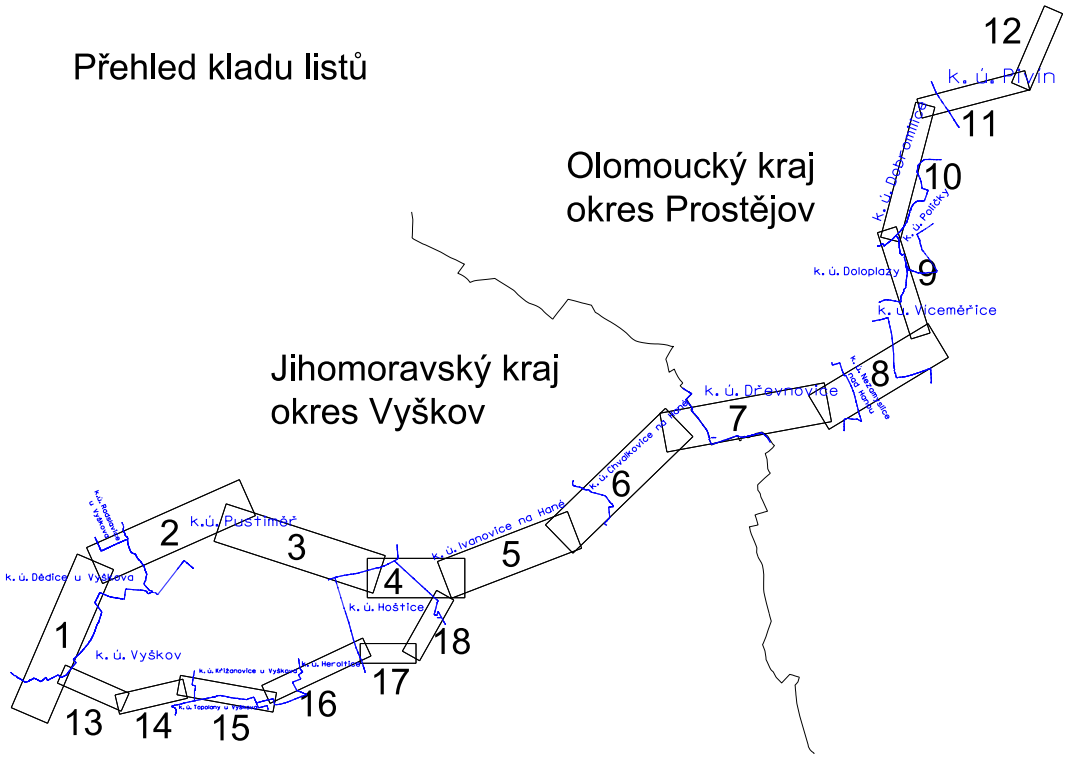
Olomoucký kraj
okres Prostějov
Jihomoravský kraj
okres Vyškov
1
2
3
4
5
6
7
8
9
10
11
12
13
14
15
16
17
18
k. ú. Pivín
k. ú. Dobromilice
k. ú. Polička
k. ú. Doloplazy
k. ú. Vícemeřice
k. ú. Dřevnovice
k. ú. Nezamyslice
k. ú. Chvalkovice na Hané
k. ú. Ivanovice na Hané
k. ú. Hoštice
k. ú. Pustiměř
k. ú. Dědice u Vyškova
k. ú. Vyškov
k. ú. Křižanovice u Vyškova
k. ú. Topolany u Vyškova
k. ú. Herotice

LEGENDA

parcelní čísla
hranice parcel

▬	vnitřní kresba
456 ▬	vlastnictví ČR s právem hospodařit s majetkem státu zastoupeného Správou železnic
567 ▬	vlastnictví ČD,a.s.
▬	hranice KÚ
▬	zjednodušená situace stavby

Ministerstvo dopravy
Státní fond dopravní Infrastruktury

Jiná ověření:

Paré:

Orientační schéma:



Razítko oprávněné osoby:

Podpis: Datum:

Revize:	Datum:	Popis:	Kontroloval:
000	30.6.2022	Definitivní odevzdání dokumentace	Ing. Jiří Naništa

Stavebník/Investor: Adresa: Zástupce Investora: Adresa:	**Správa železnic, státní organizace** Dlážděná 1003/7, 110 00 Praha 1 Stavební správa východ Nerudova 773/1, 779 00 Olomouc	SPRÁVA ŽELEZNIC
Zhotovitel díla: Adresa: Kontakt:	**Společnost SUBO-AFRY pro aktualizaci DÚR Brno-Přerov, 3.stavba** Kounicova 688/26, 611 36 Brno T: +420 972 6258 04 E: sudop@sudop-brno.cz	SUDOP BRNO
Zhotovitel objektu: Adresa: Kontakt:	**SUDOP BRNO, spol. s r.o.** Kounicova 26, 611 36 Brno T: +420 972 625 804 E: sudop@sudop-brno.cz	SUDOP BRNO
Hlavní projektant (HIP): Ing. Radomír Hanák	Specialista: Ing. Jiří Naništa	

Název stavby/akce:	**Modernizace trati Brno – Přerov, 3. stavba Vyškov – Nezamyslice**		Označení Investora: S621500588 Označení zhotovitele: 21061-01-0822
Název části:	**Situační výkresy**		Označení části: C.2
Název objektu/dílčí části:	**Katastrální situační výkres**		Označení objektu/komplexu:
Název přílohy: Název dílčí části přílohy:			Číslo přílohy: **8**
Odpovědný projektant: Ing. Jiří Naništa	Zpracovatel přílohy: Ing. Jiří Naništa	Měřítko: 1:1000 Formáty: 12x2A4	Stupeň dokumentace: **DÚR**
Kraj: Jihomoravský Olomoucký	Katastrální území: viz. přehledka	TUDU: 2301 16, 2101 K1, 2101 24	**Smluvní datum zpracování:** **30.8.2022**

Označení investora:	Stupeň dokumentace:	Část:	Objekt:	Podobjekt:	Příloha:	Revize:
S 6 2 1 5 0 0 5 8 8	- D Ú R X	– C 2 X X X	- X X X X X X X X	- X X	- 8 - X X X	- 0 0 0

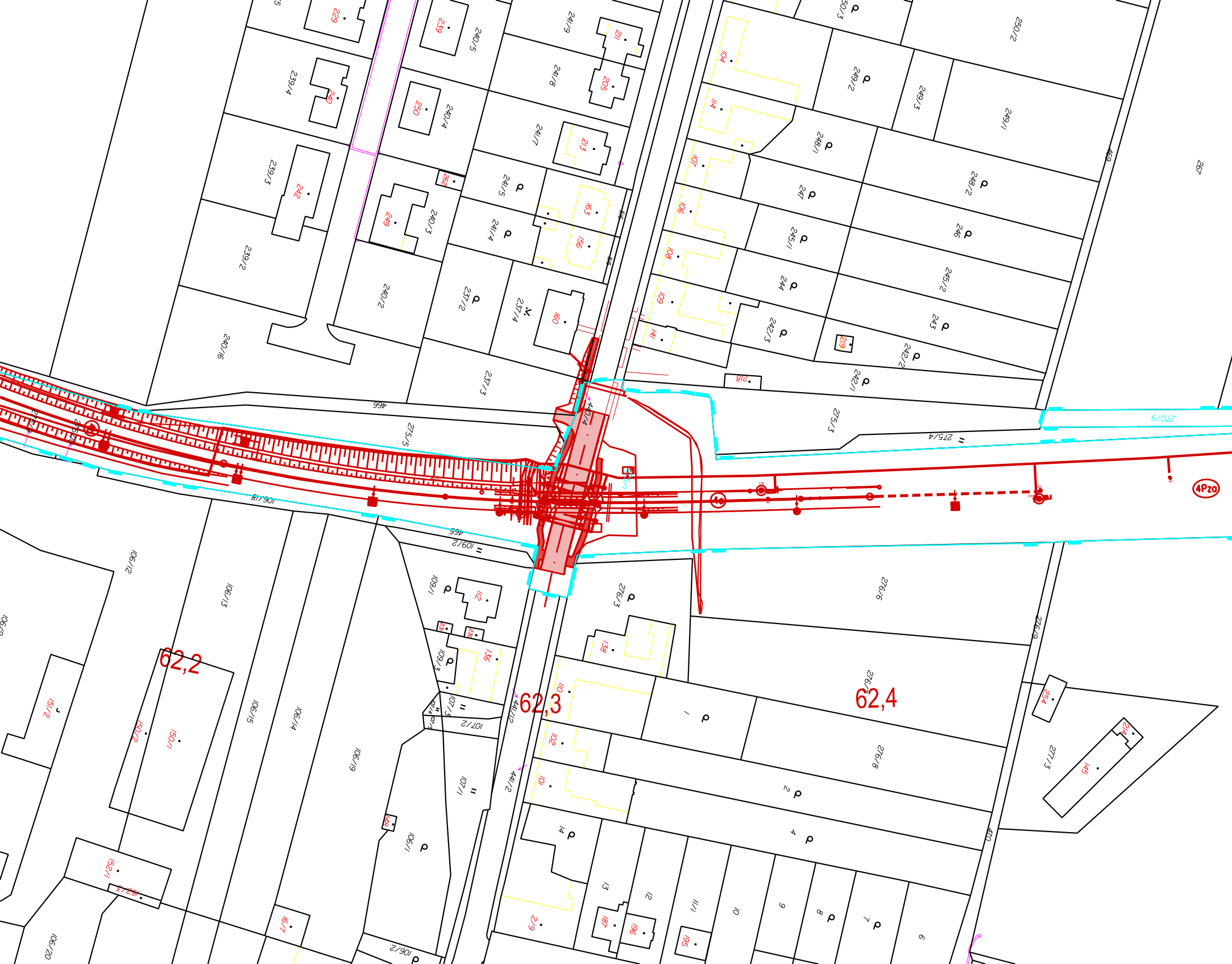
62,2
62,3
62,4
4Pz0
239/4
239/3
239/2
240/16
240/2
240/3
240/4
240/5
241/9
241/8
241/7
241/5
241/4
237/2
237/4
237/3
466
275/5
275/3
275/4
270/9
250/2
249/2
249/3
249/1
248/1
248/2
247
246
245/1
245/2
244
243
242/3
242/2
242/1
469
267
106/18
465
109/2
106/12
106/13
106/15
106/14
106/19
106/20
109/1
109/3
107/3
107/2
107/1
441/2
440/4
276/3
276/6
276/9
276/7
276/8
277/3
1
2
4
470
14
13
12
11/1
10
9
8
7
6
106/1
106/2
151/2
150/2
150/1
152/1
152/3
16/7
148
229
239
240
250
242
249
282
211
205
213
163
156
160
104
114
107
106
108
109
141
219
218
112
136
138
110
102
101
2/9
187
196
195
254
214
145

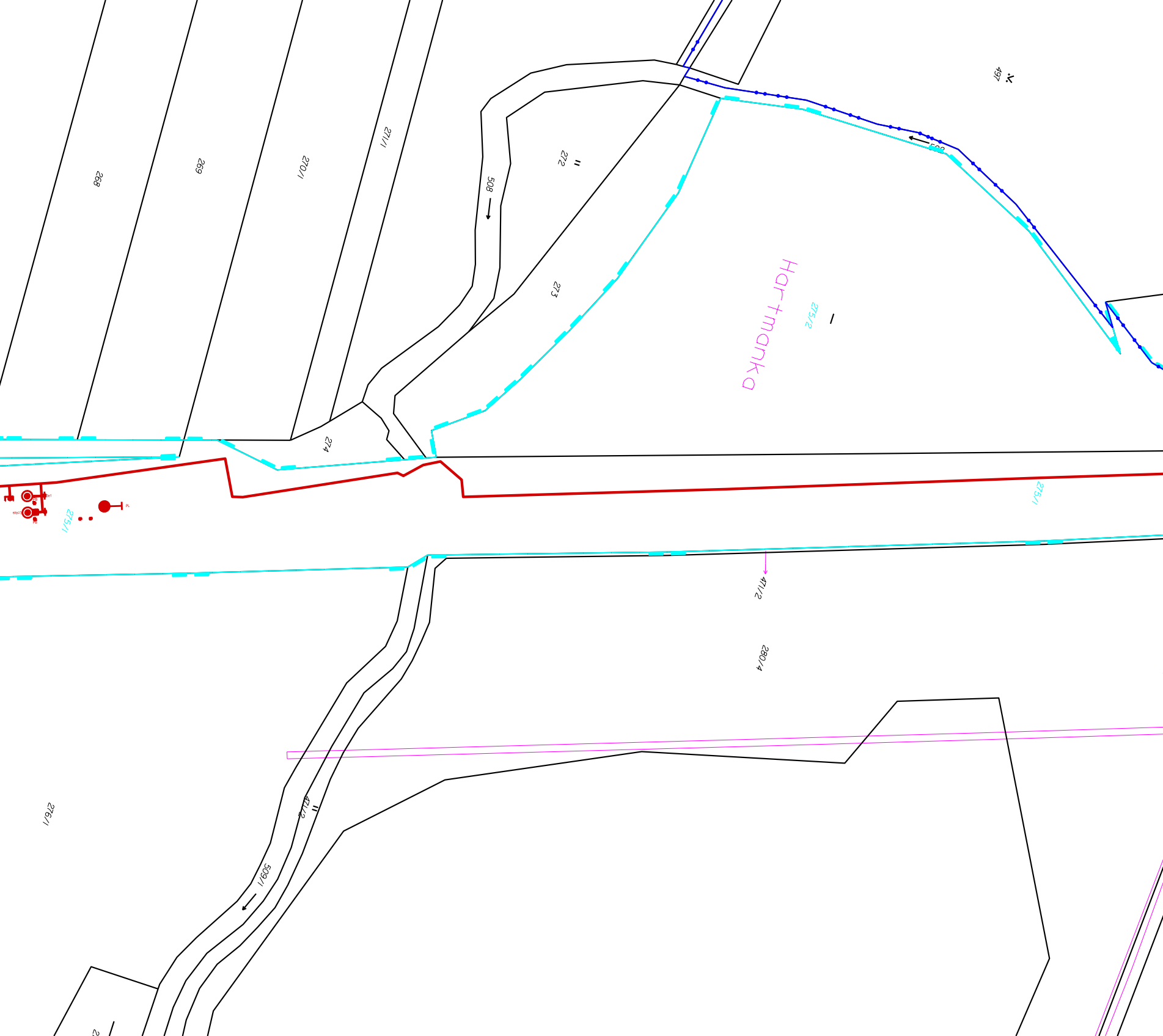
268
269
270/1
271/1
272
508
497
509
273
274
Hartmanka
275/2
275/1
275/1
471/2
280/4
276/1
471/2
509/1

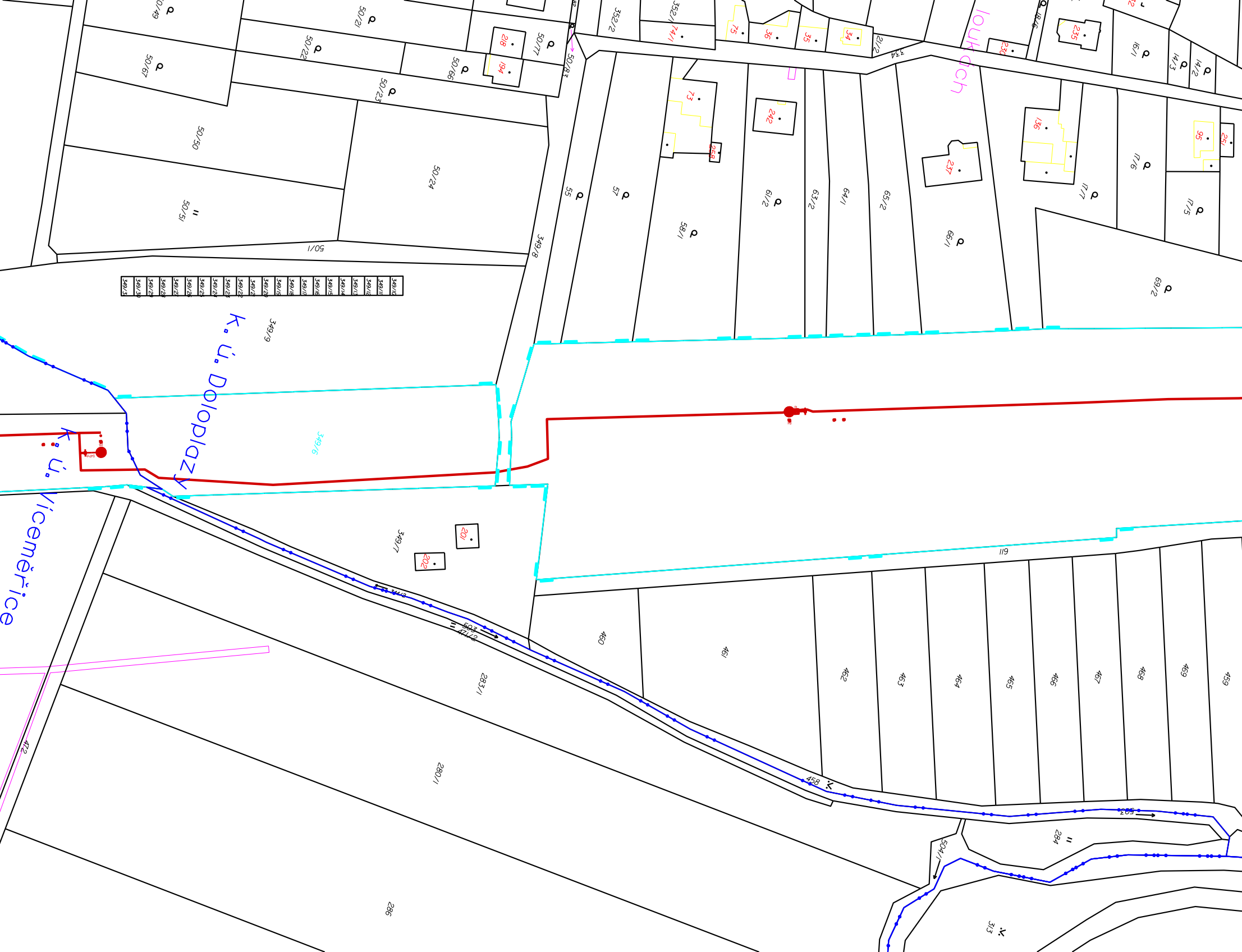
k. ú. Doloplazy
k. ú. Víceměřice
Loukoch
50/49
50/21
50/22
50/67
50/77
50/66
50/23
50/83
218
194
352/2
352/1
74/1
75
36
35
34
21/2
334
230
18/6
235
16/1
14/3
14/2
73
242
258
136
237
95
251
50/50
50/24
50/51
50/1
55
57
58/1
61/2
63/2
64/1
65/2
66/1
17/6
17/7
17/5
69/2
349/8
349/9
349/3
349/30
349/29
349/28
349/27
349/26
349/25
349/24
349/23
349/22
349/21
349/20
349/19
349/18
349/17
349/16
349/15
349/14
349/13
349/12
349/11
349/10
349/6
349/7
201
202
611
460
461
462
463
464
465
466
467
468
469
459
458
503
471/2
283/1
280/1
286
472
284
504/1
313

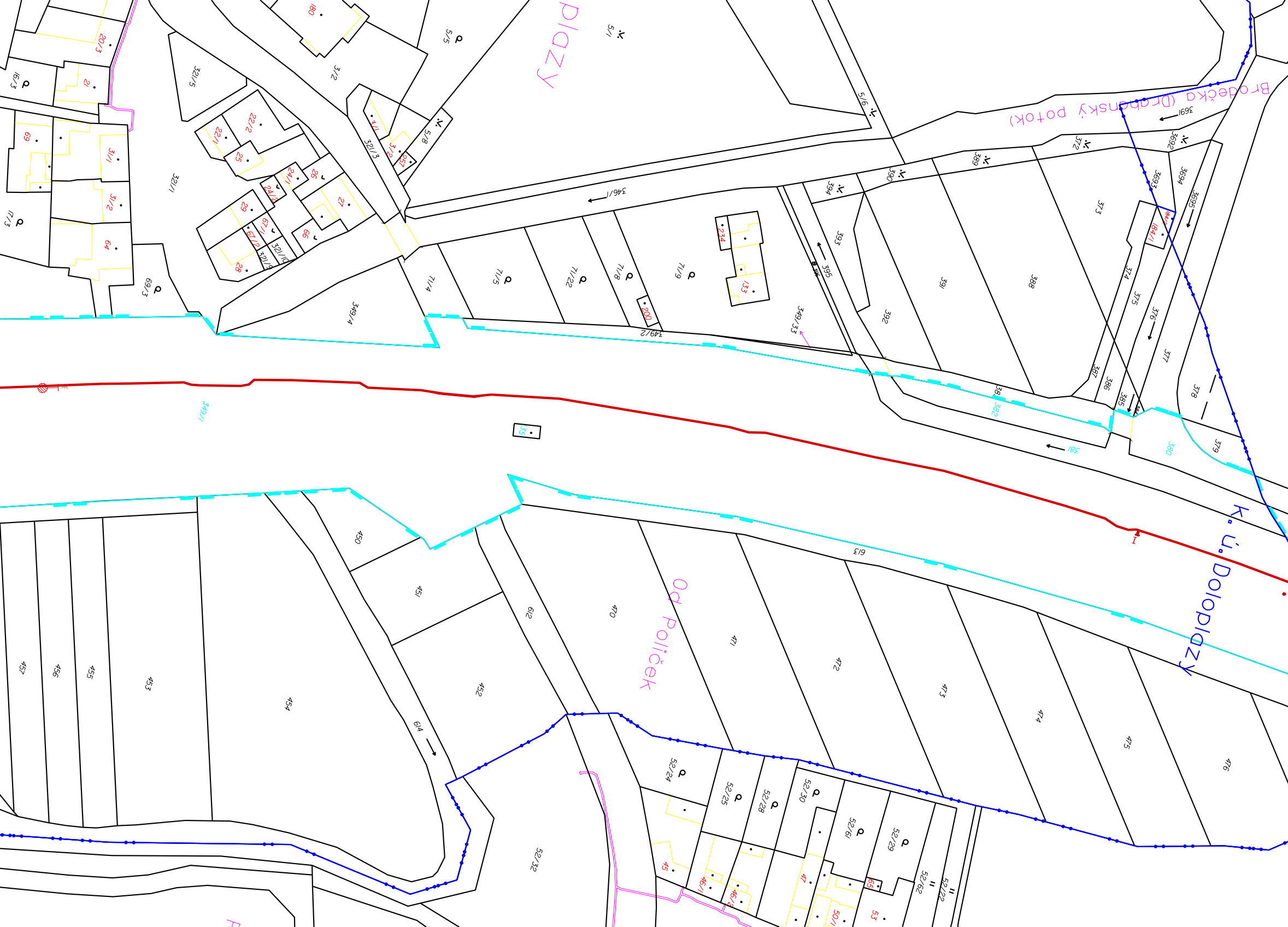
Brodečka (Drabonský potok)
Od Polička
K. ú. Doloplazy
plazy
3691
3692
3693
3694
3695
346/1
349/1
349/2
349/4
349/33
321/1
321/3
321/5
321/9
321/10
3/1
3/2
5/1
5/5
5/6
5/8
20/3
16/3
17/3
69/3
71/4
71/5
71/8
71/9
71/22
12
22/1
22/2
24/1
24/2
25
26
27
28
31/1
31/2
62
64
66
67/1
67/2
68
69
180
184/1
133
200
234
251
35
372
373
374
375
376
377
378
379
380
381
382
383
384
385
386
387
388
389
390
391
392
393
394
395
450
451
452
453
454
455
456
457
470
471
472
473
474
475
476
612
613
614
52/24
52/25
52/28
52/29
52/30
52/32
52/61
52/62
52/22
45
46/1
46/2
47
50/1
53
65

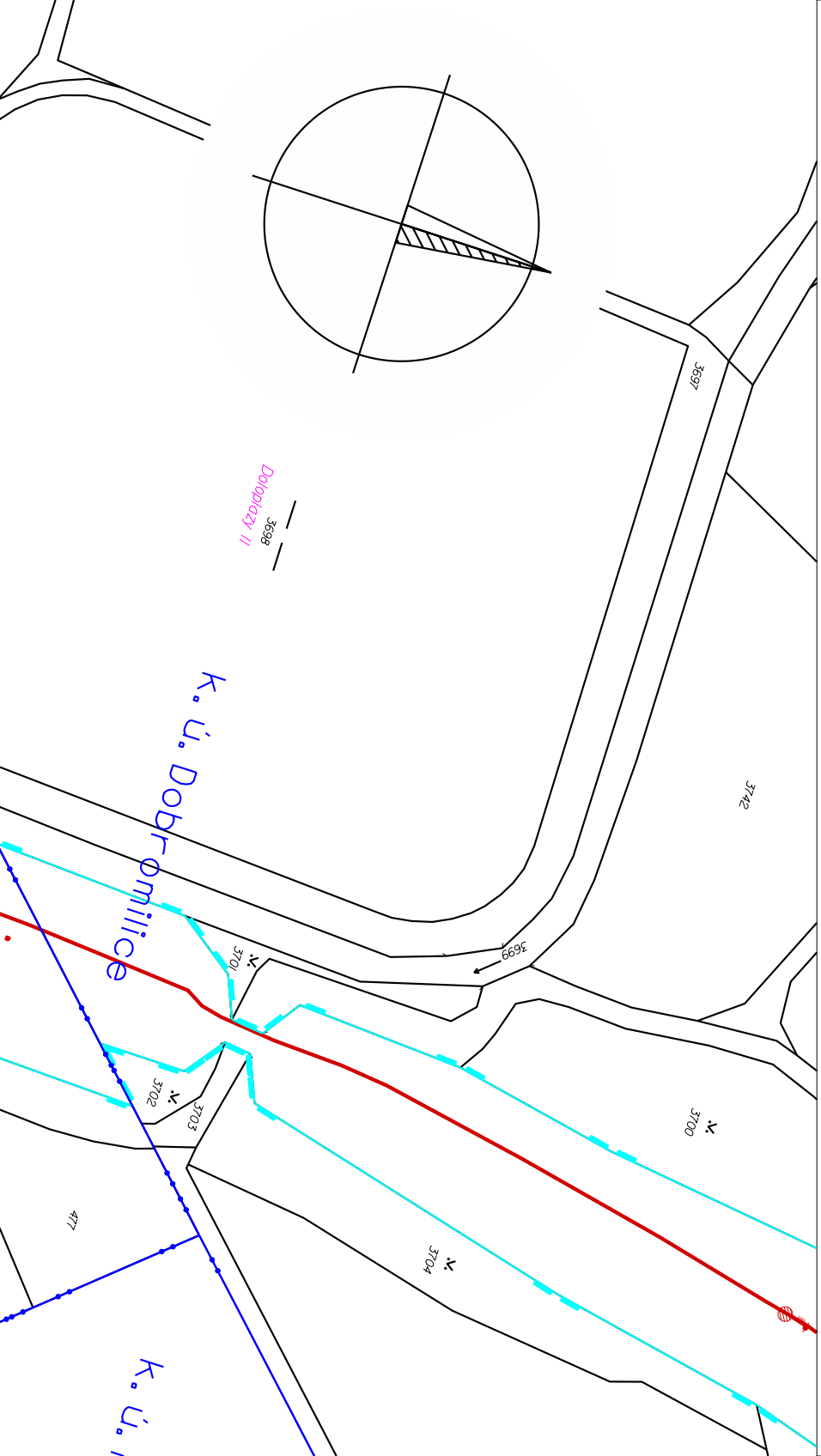
Doloplazy II
3698
3697
3742
3699
3701
3702
3703
3700
3704
477
k. ú. Dobromilice
k. ú.

LEGENDA

parcelní čísla
hranice parcel
vnitřní kresba
456 vlastnictví ČR s právem hospodařit s majetkem státu zastoupeného Správou železnic
567 vlastnictví ČD,a.s.
hranice KÚ
zjednodušená situace stavby

Přehled kladu listů

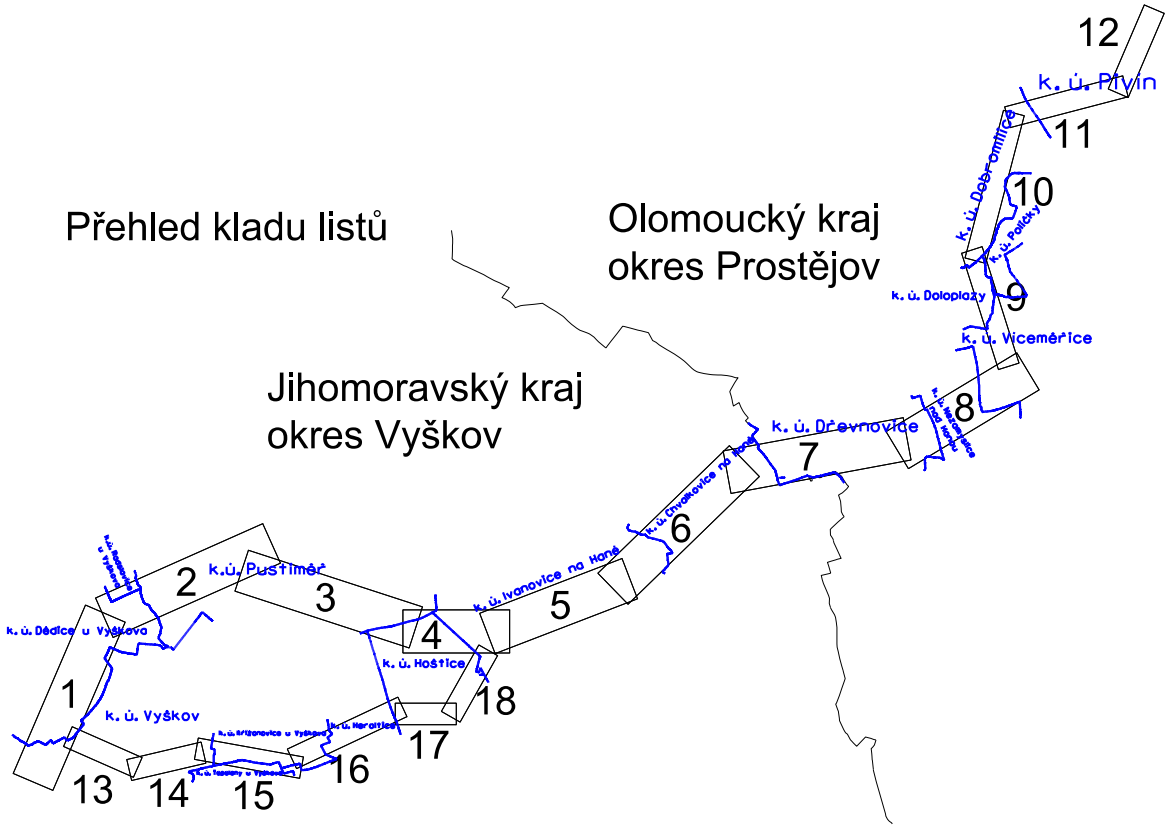
Olomoucký kraj
okres Prostějov
Jihomoravský kraj
okres Vyškov
12
k. ú. Pívin
11
k. ú. Dobromilice
10
k. ú. Polícky
k. ú. Doloplazy
9
k. ú. Vícemeřice
8
k. ú. Nezamyslice nad Hanou
k. ú. Dřevnovice
7
k. ú. Chvalkovice na Hané
6
k. ú. Ivanovice na Hané
5
4
k. ú. Hoštice
18
17
k. ú. Heraltice
16
k.ú. Pustiměř
3
2
k.ú. Rostěnice u Vyškova
k. ú. Dědice u Vyškova
1
k. ú. Vyškov
k. ú. Křižanovice u Vyškova
k. ú. Lysovice u Vyškova
13
14
15

Ministerstvo dopravy
Státní fond dopravní infrastruktury

Jiná ověření:

Paré:

Orientační schéma:

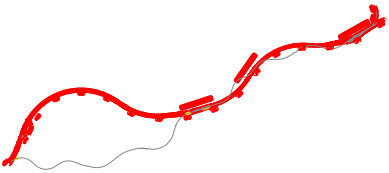

Razítko oprávněné osoby:

Podpis: Datum:

Revize:	Datum:	Popis:	Kontroloval:
000	30.6.2022	Definitivní odevzdání dokumentace	Ing. Jiří Naništa

Stavebník/Investor:	**Správa železnic, státní organizace**	SPRÁVA ŽELEZNIC
Adresa:	Dlážděná 1003/7, 110 00 Praha 1	
Zástupce investora:	Stavební správa východ	
Adresa:	Nerudova 773/1, 779 00 Olomouc	

Zhotovitel díla: Adresa: Kontakt:	**Společnost SUBO-AFRY pro aktualizaci DÚR Brno-Přerov, 3.stavba** Kounicova 688/26, 611 36 Brno T: +420 972 6258 04 E: sudop@sudop-brno.cz	SUDOP BRNO
Zhotovitel objektu: Adresa: Kontakt:	**SUDOP BRNO, spol. s r.o.** Kounicova 26, 611 36 Brno T: +420 972 625 804 E: sudop@sudop-brno.cz	SUDOP BRNO
Hlavní projektant (HIP): Ing. Radomír Hanák		Specialista: Ing. Jiří Naništa

Název stavby/akce:	**Modernizace trati Brno - Přerov, 3. stavba Vyškov - Nezamyslice**		Označení investora: S621500588 Označení zhotovitele: 21061-01-0822
Název části:	**Situační výkresy**		Označení části: C.2
Název objektu/dílčí části:	**Katastrální situační výkres**		Označení objektu/komplexu:
Název přílohy: Název dílčí části přílohy:			Číslo přílohy: 9
Odpovědný projektant: Ing. Jiří Naništa	Zpracovatel přílohy: Ing. Jiří Naništa	Měřítko: 1:1000 Formáty: 10xA4	Stupeň dokumentace: **DÚR**
Kraj: Jihomoravský Olomoucký	Katastrální území: viz. přehledka	TUDU:	**Smluvní datum zpracování:** **30.8.2022**

Označení investora::										Stupeň dokumentace:					Část:						Objekt:									Podobjekt:			Příloha:						Revize:			
S	6	2	1	5	0	0	5	8	8	–	D	Ú	R	X	–	C	2	X	X	X	–	X	X	X	X	X	X	X	X	–	X	X	–	9	–	X	X	X	–	0	0	0

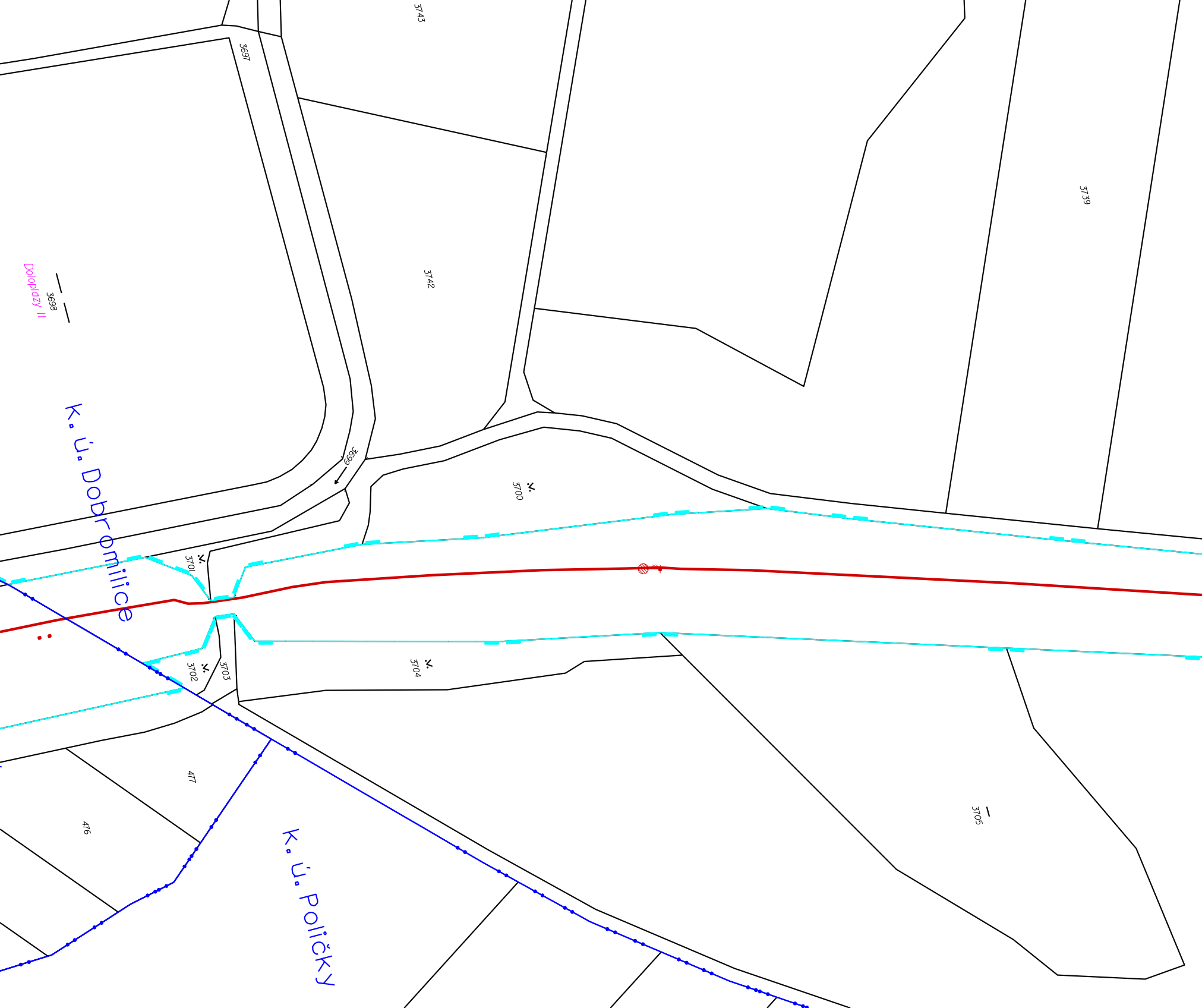
3743
3697
3742
3739
Doloplazy II
3698
K. ú. Dobromilice
3699
3700
3701
3702
3703
3704
3705
477
476
K. ú. Poličky

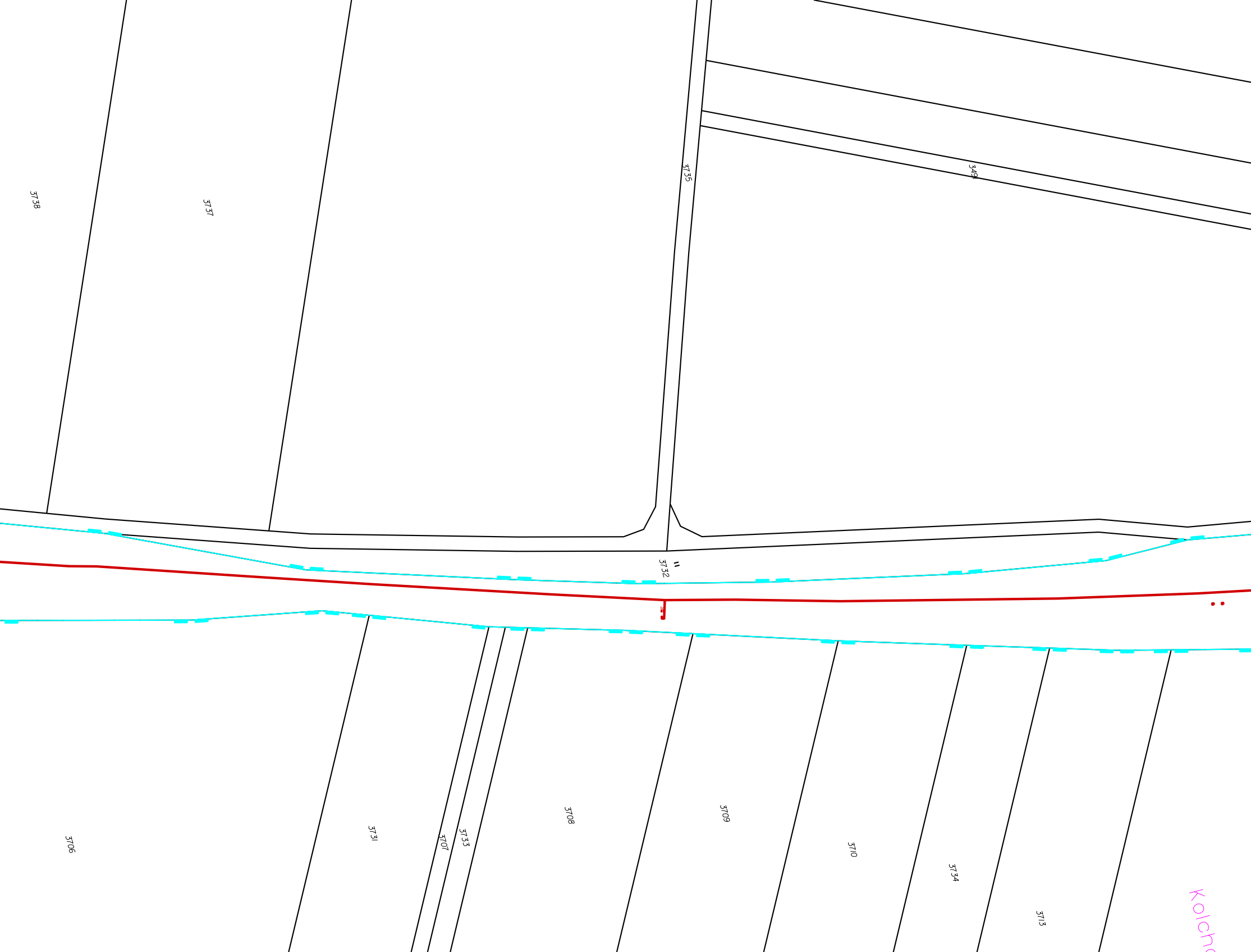
3738
3737
3735
349
3732
3706
3731
3707
3733
3708
3709
3710
3734
3713
Kolch

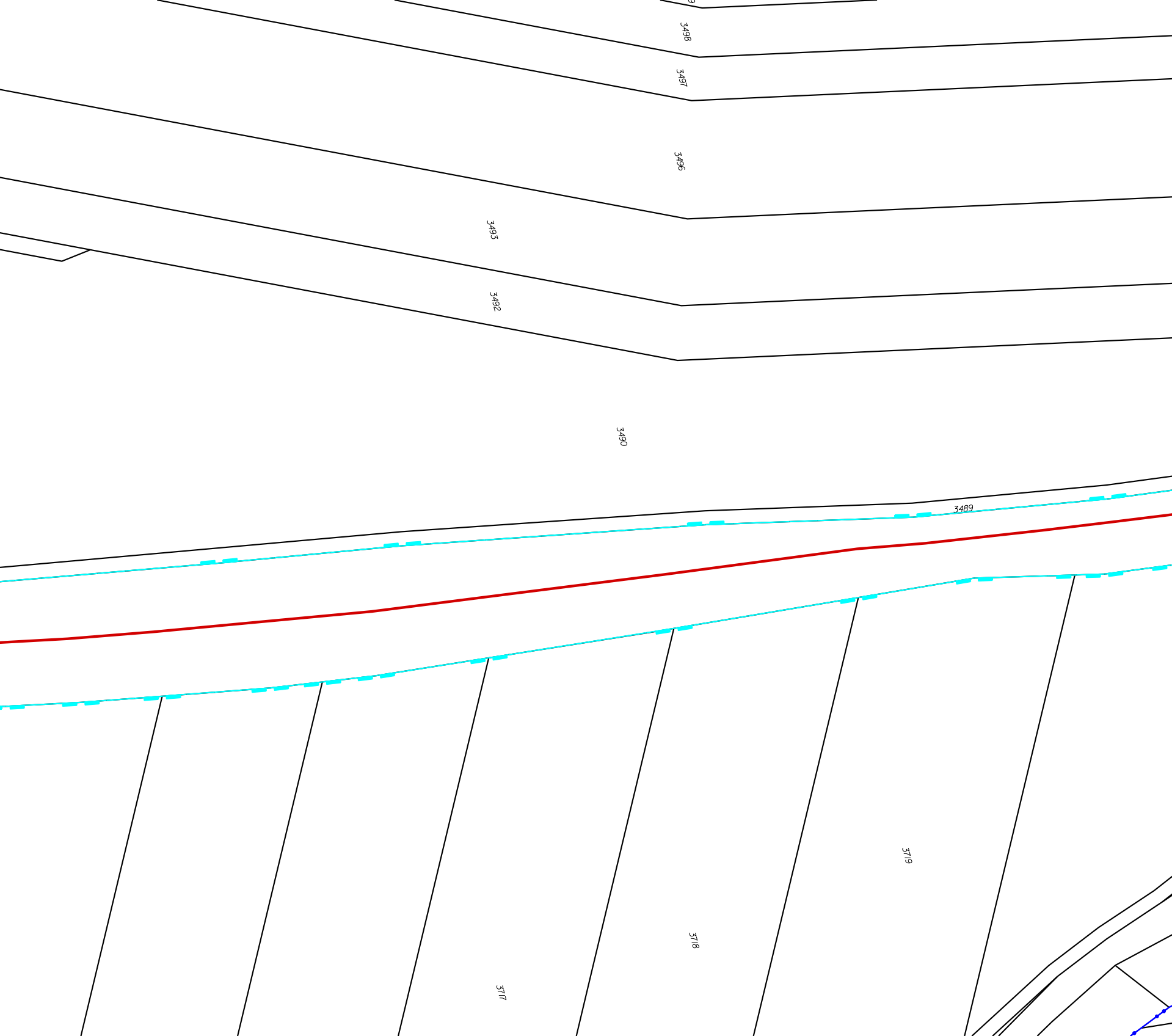
3498
3497
3496
3493
3492
3490
3489
3719
3718
3717

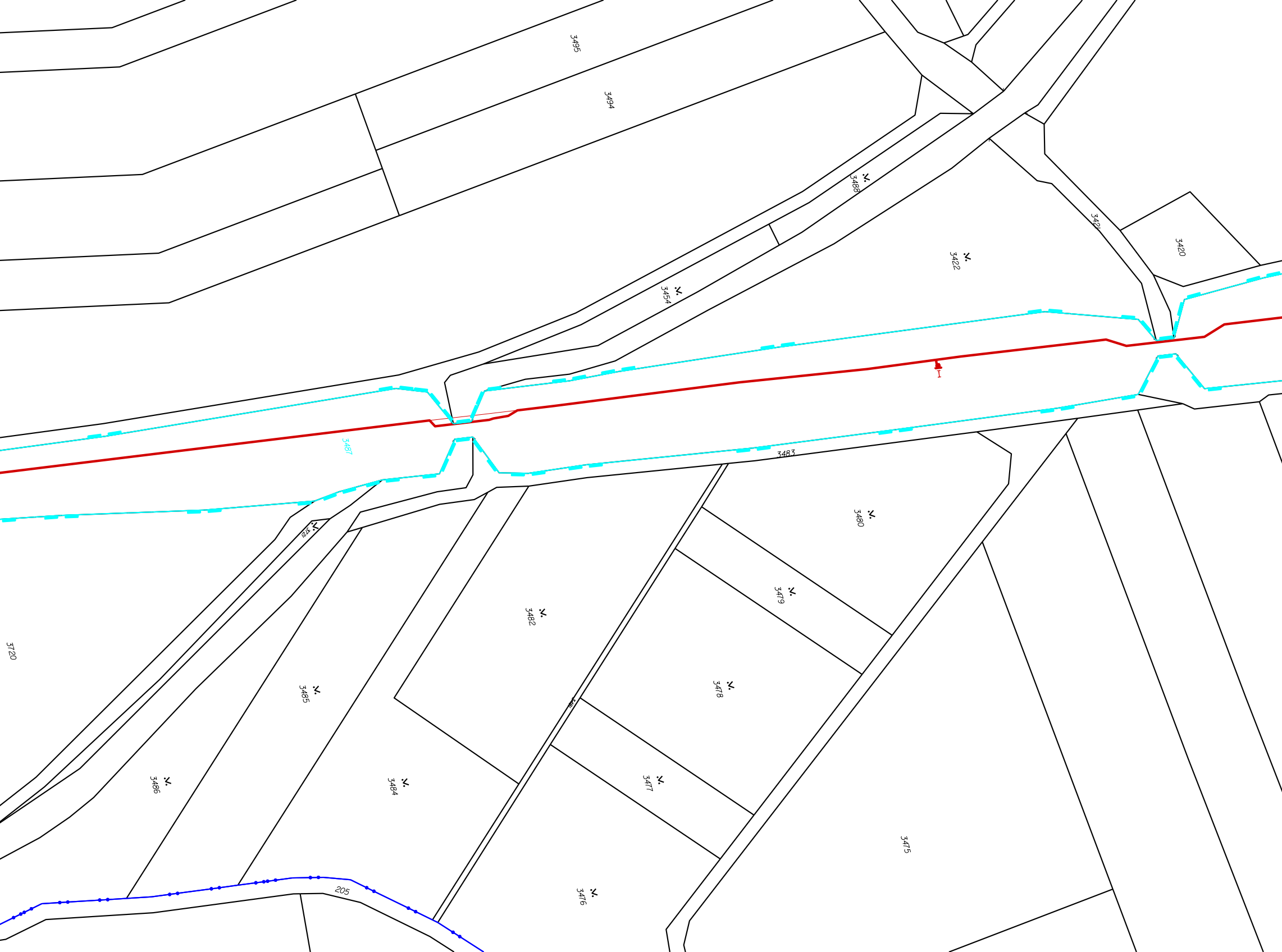
3495
3494
3488
3421
3420
3422
3454
3487
3483
3480
3479
3721
3482
3481
3478
3720
3485
3477
3486
3484
3476
3475
205

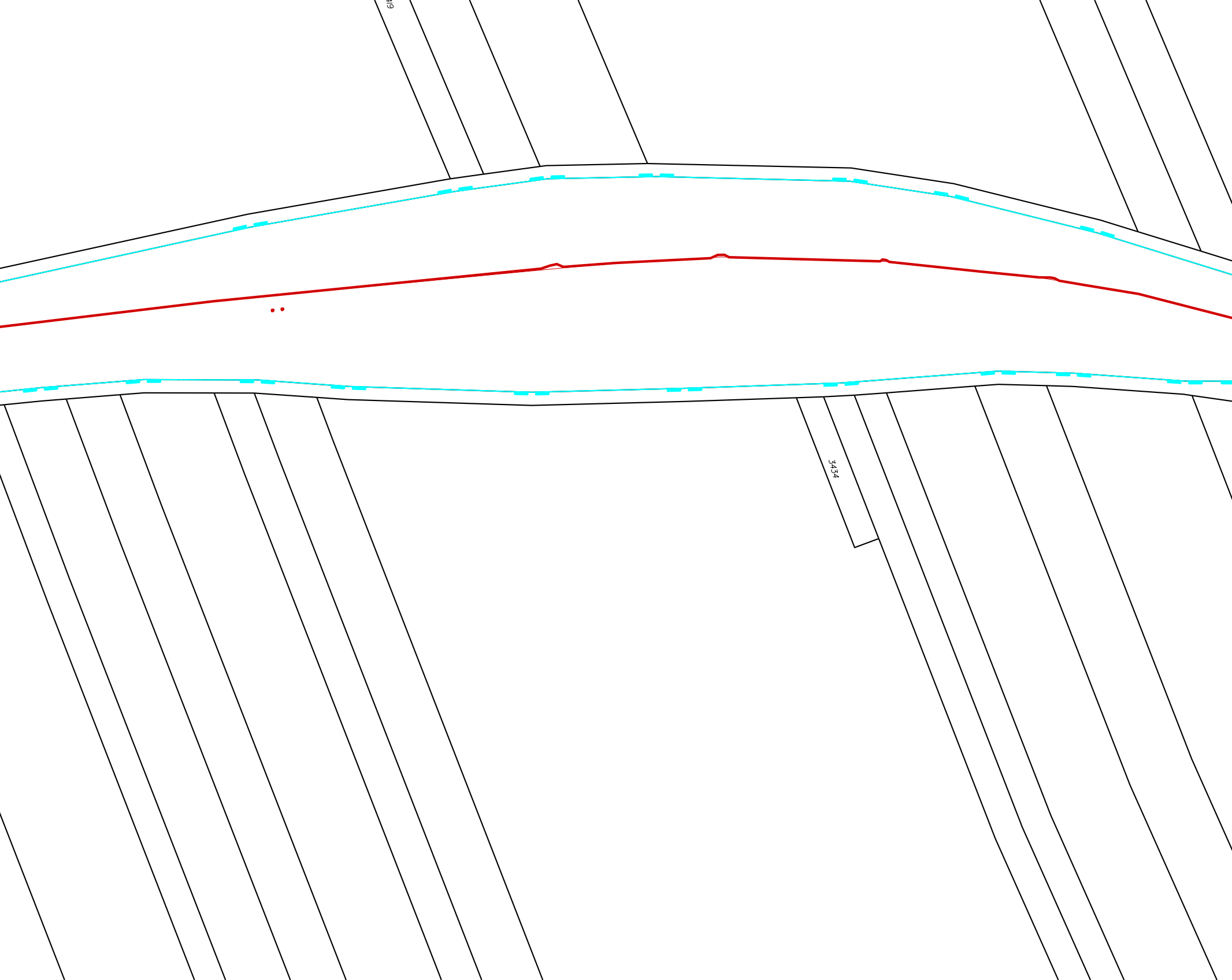

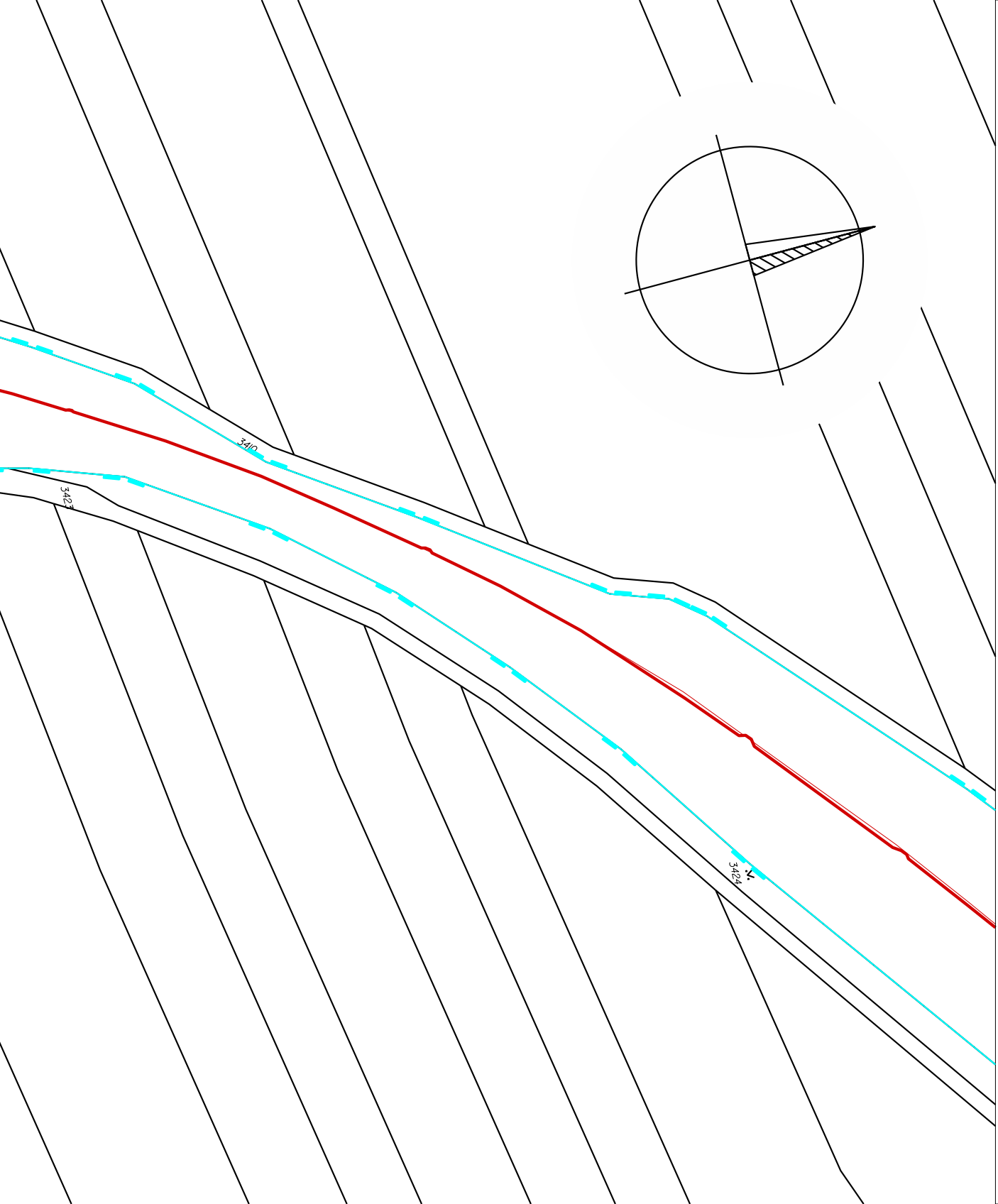
3410
3423
3424

LEGENDA

		parcelní čísla
		hranice parcel
	—	vnitřní kresba
456	—	vlastnictví ČR s právem hospodařit s majetkem
567	—	vlastnictví ČD,a.s.
	—•—•—	hranice KÚ
	━	zjednodušená situace stavby

Přehled kladu listů

Jihomoravský kraj
okres Vyškov

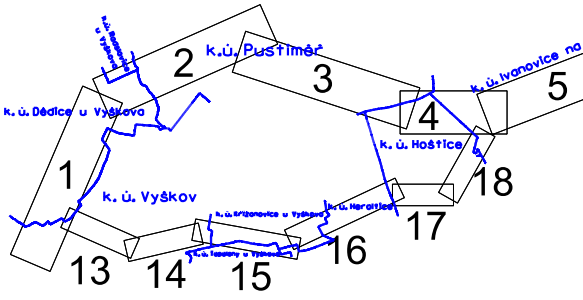
k.ú. Dědice u Vyškova
k.ú. Rostěnice u Vyškova
k.ú. Pustiměř
k.ú. Ivanovice na
k.ú. Hoštice
k.ú. Vyškov
k.ú. Křižanovice u Vyškova
k.ú. Heroltice
k.ú. Ivanovice u Vyškova
1
2
3
4
5
13
14
15
16
17
18

státu zastoupeného Správou železnic

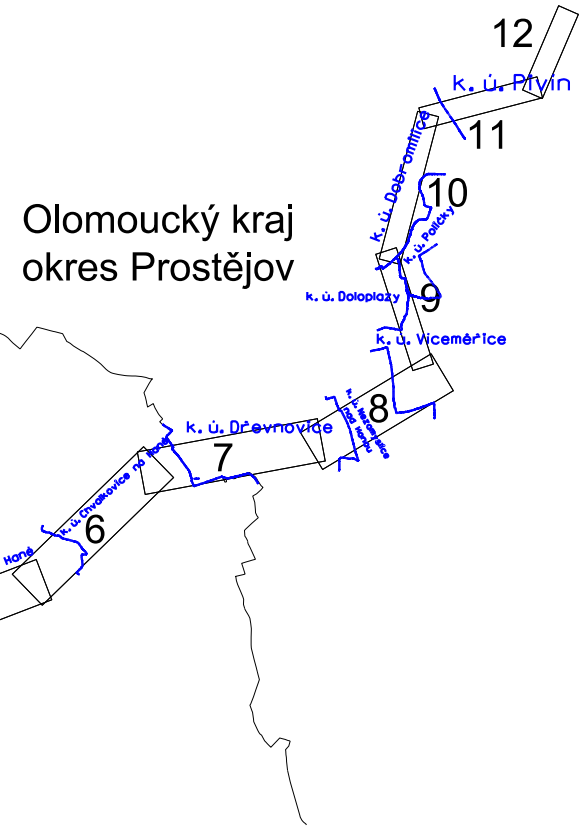
12
k. ú. Přívin
11
k. ú. Dobromilice
10
k. ú. Poličky
Olomoucký kraj
okres Prostějov
k. ú. Doloplazy
9
k. ú. Vicemeřice
8
k. ú. Nezamyslice nad Hanou
k. ú. Dřevnovice
7
k. ú. Chvalkovice na Hané
6
Hané

Ministerstvo dopravy
Státní fond dopravní infrastruktury

Jiná ověření:

Paré:

Orientační schéma:

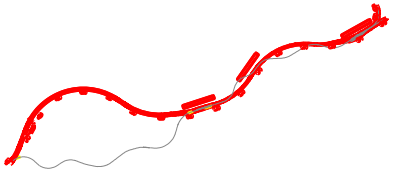

Razítko oprávněné osoby:

Podpis: Datum:

Revize:	Datum:	Popis:	Kontroloval:
000	30.6.2022	Definitivní odevzdání dokumentace	Ing. Jiří Naništa

Stavebník/Investor:	**Správa železnic, státní organizace**
Adresa:	Dlážděná 1003/7, 110 00 Praha 1
Zástupce investora:	Stavební správa východ
Adresa:	Nerudova 773/1, 779 00 Olomouc

SPRÁVA ŽELEZNIC

Zhotovitel díla:	**Společnost SUBO-AFRY pro aktualizaci DÚR Brno-Přerov, 3.stavba**
Adresa:	Kounicova 688/26, 611 36 Brno
Kontakt:	T: +420 972 6258 04 E: sudop@sudop-brno.cz
Zhotovitel objektu:	**SUDOP BRNO, spol. s r.o.**
Adresa:	Kounicova 26, 611 36 Brno
Kontakt:	T: +420 972 625 804 E: sudop@sudop-brno.cz
Hlavní projektant (HIP):	Ing. Radomír Hanák
Specialista:	Ing. Jiří Naništa

SUDOP BRNO

SUDOP BRNO

Název stavby/akce:	**Modernizace trati Brno - Přerov, 3. stavba Vyškov - Nezamyslice**	Označení investora: S621500588 Označení zhotovitele: 21061-01-0822
Název části:	**Situační výkresy**	Označení části: C.2
Název objektu/dílčí části:	**Katastrální situační výkres**	Označení objektu/komplexu:
Název přílohy: Název dílčí části přílohy:		Číslo přílohy: **10**
Odpovědný projektant: Ing. Jiří Naništa	Zpracovatel přílohy: Ing. Jiří Naništa	Měřítko: 1:1000 Formáty: 12xA4
Stupeň dokumentace: **DÚR**		
Kraj: Jihomoravský Olomoucký	Katastrální území: vlz. přehledka	TUDU:
Smluvní datum zpracování: **30.8.2022**		

Označení investora::	Stupeň dokumentace:	Část:	Objekt:	Podobjekt:	Příloha:	Revize:
S 6 2 1 5 0 0 5 8 8	– D Ú R X	– C 2 X X X	– X X X X X X X X	– X X	– 10 – X X X	– 0 0 0

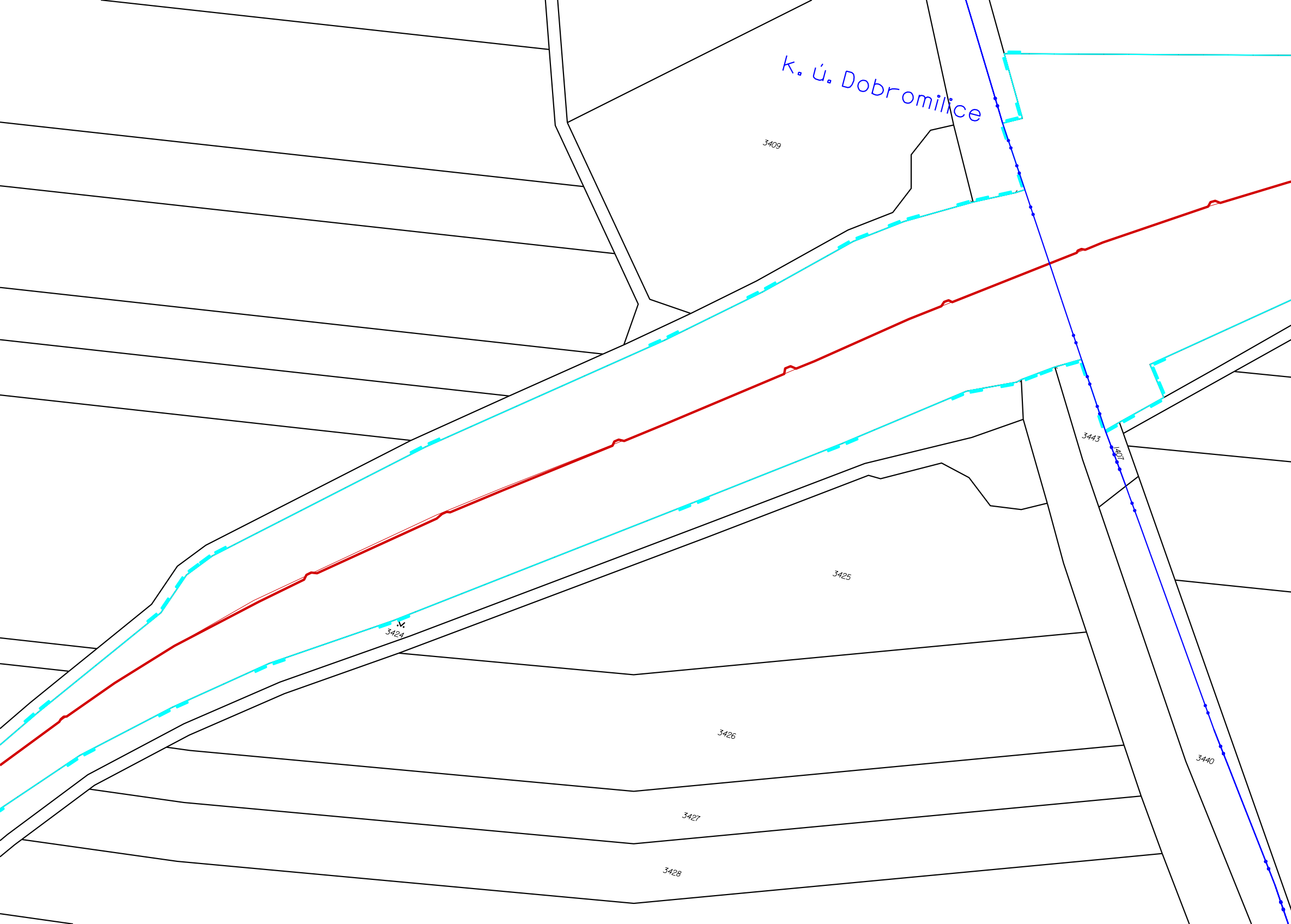
k. ú. Dobromilice
3409
3443
1407
3425
3424
3426
3427
3428
3440

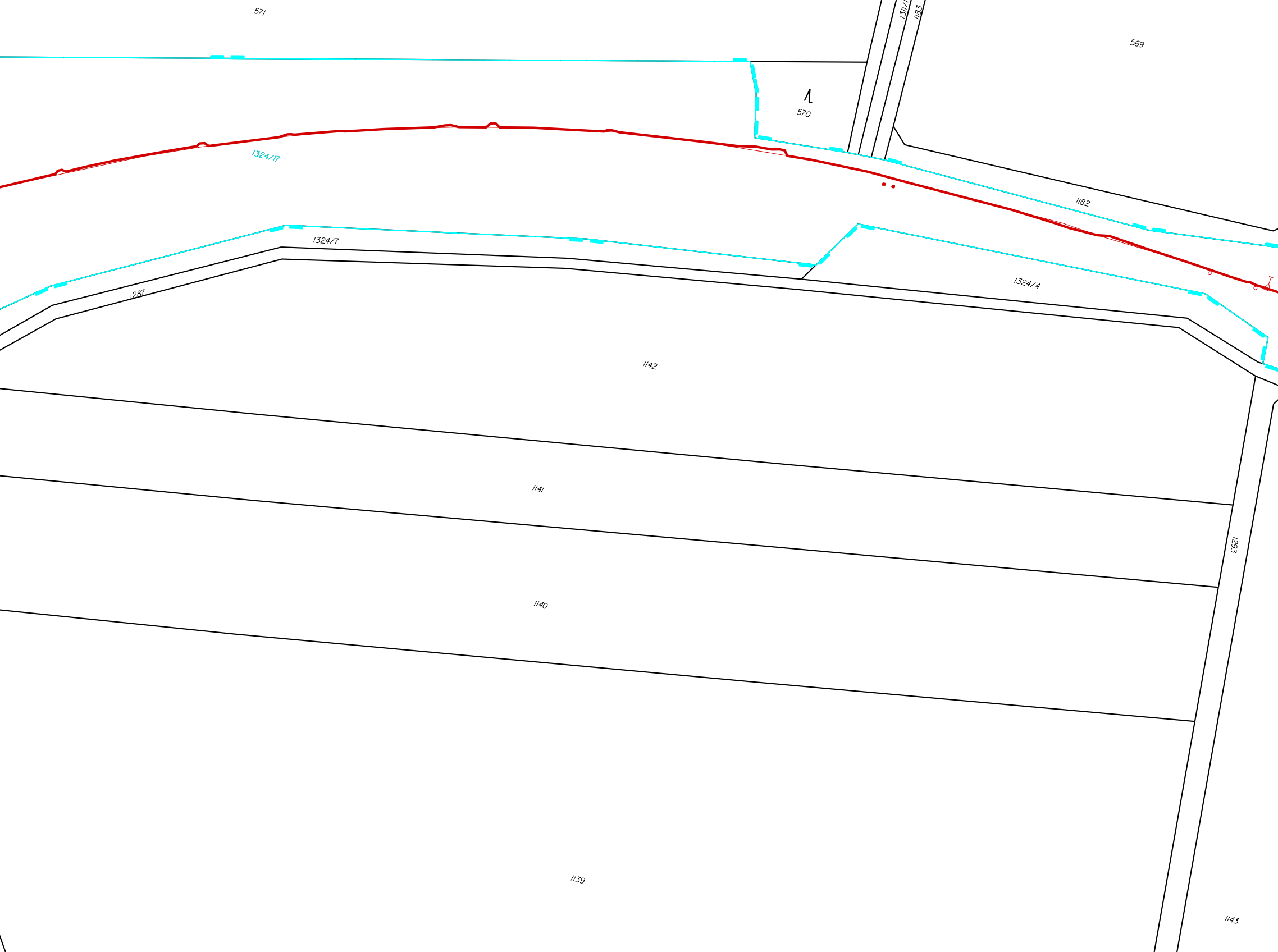
571
1311/1
1183
569
570
1324/17
1182
1324/7
1287
1324/4
1142
1141
1293
1140
1139
1143

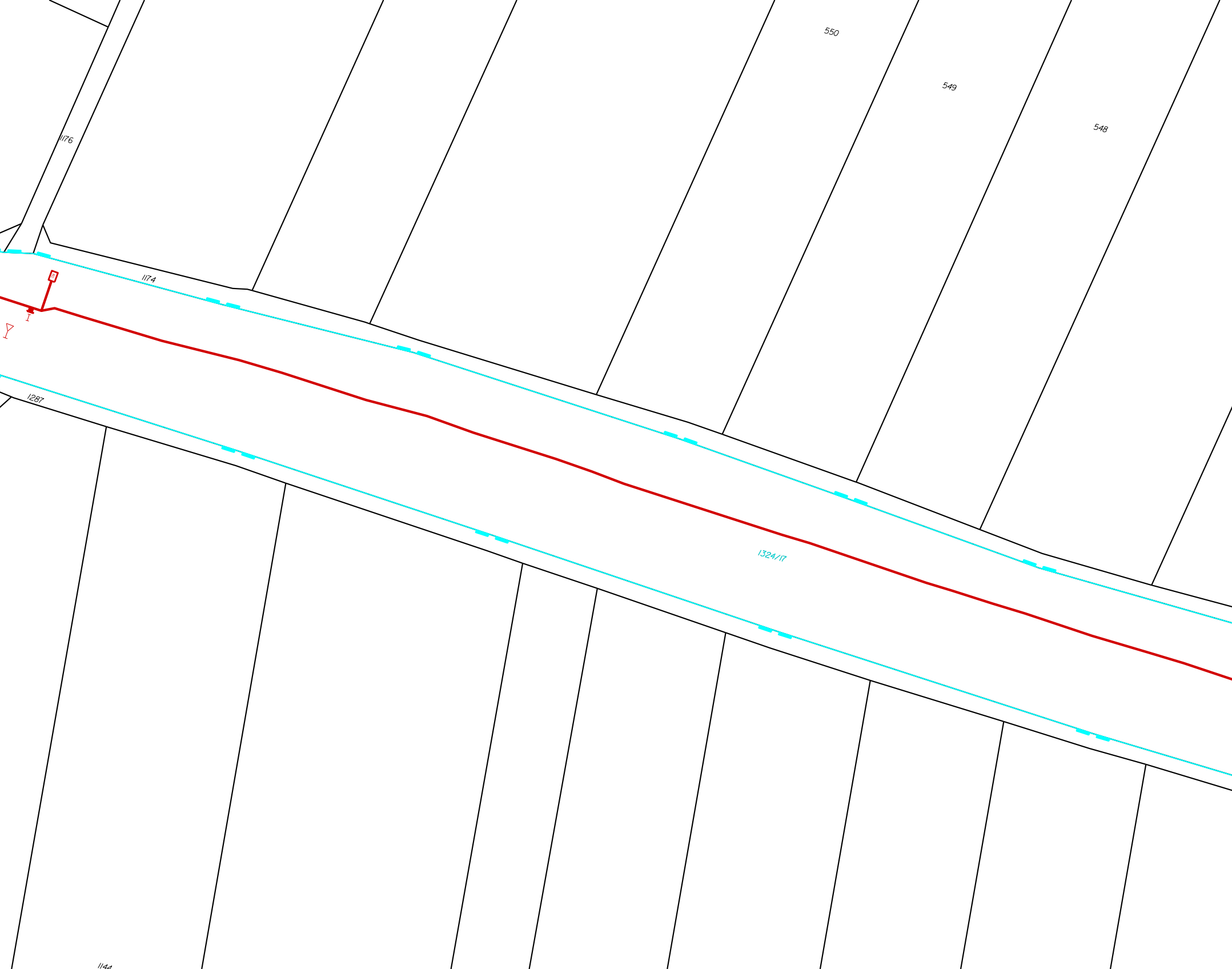
550
549
548
1176
1174
1287
1324/17
1144

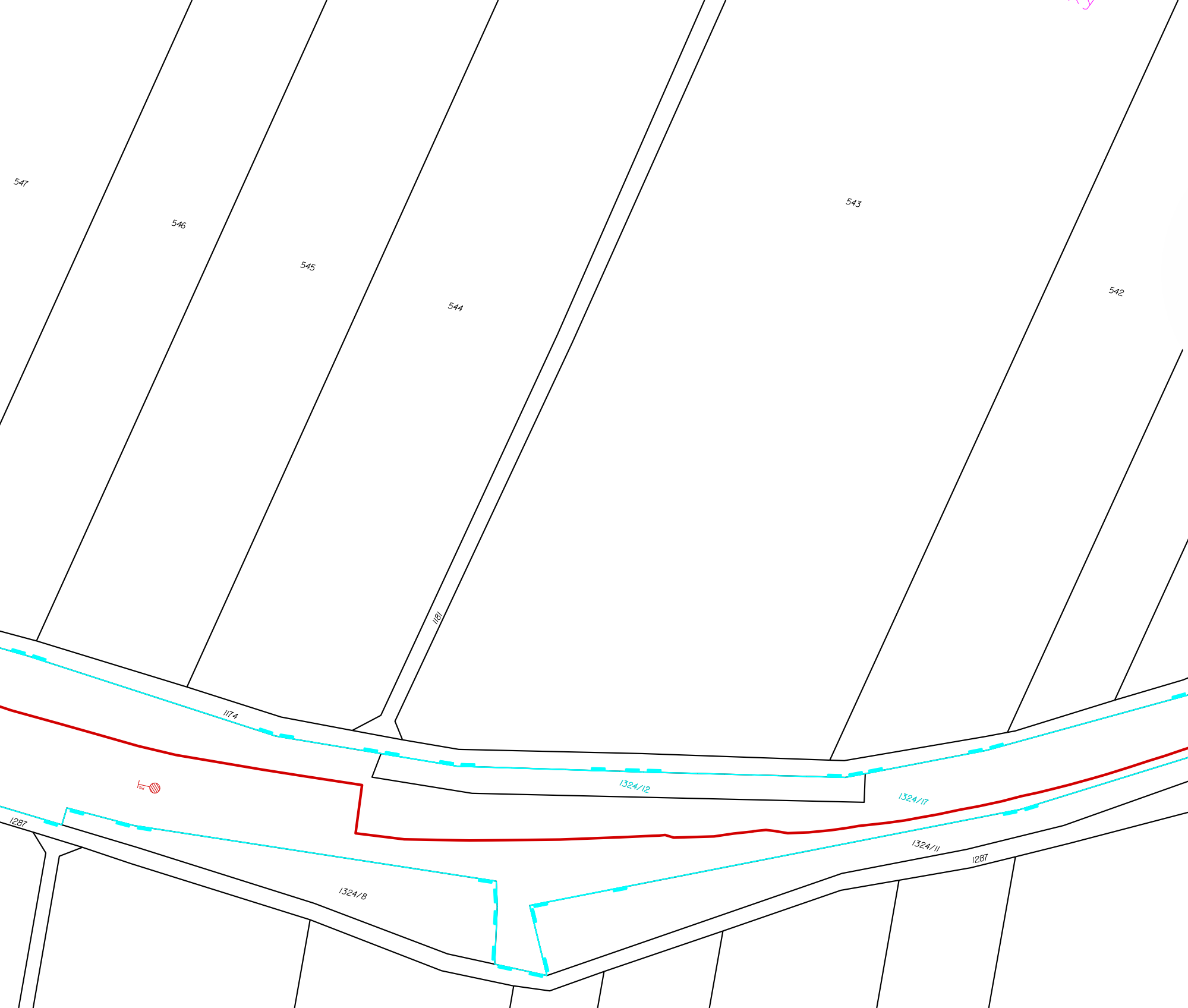
547
546
545
544
543
542
1181
1174
1324/12
1324/17
SV
1287
1324/11
1287
1324/8

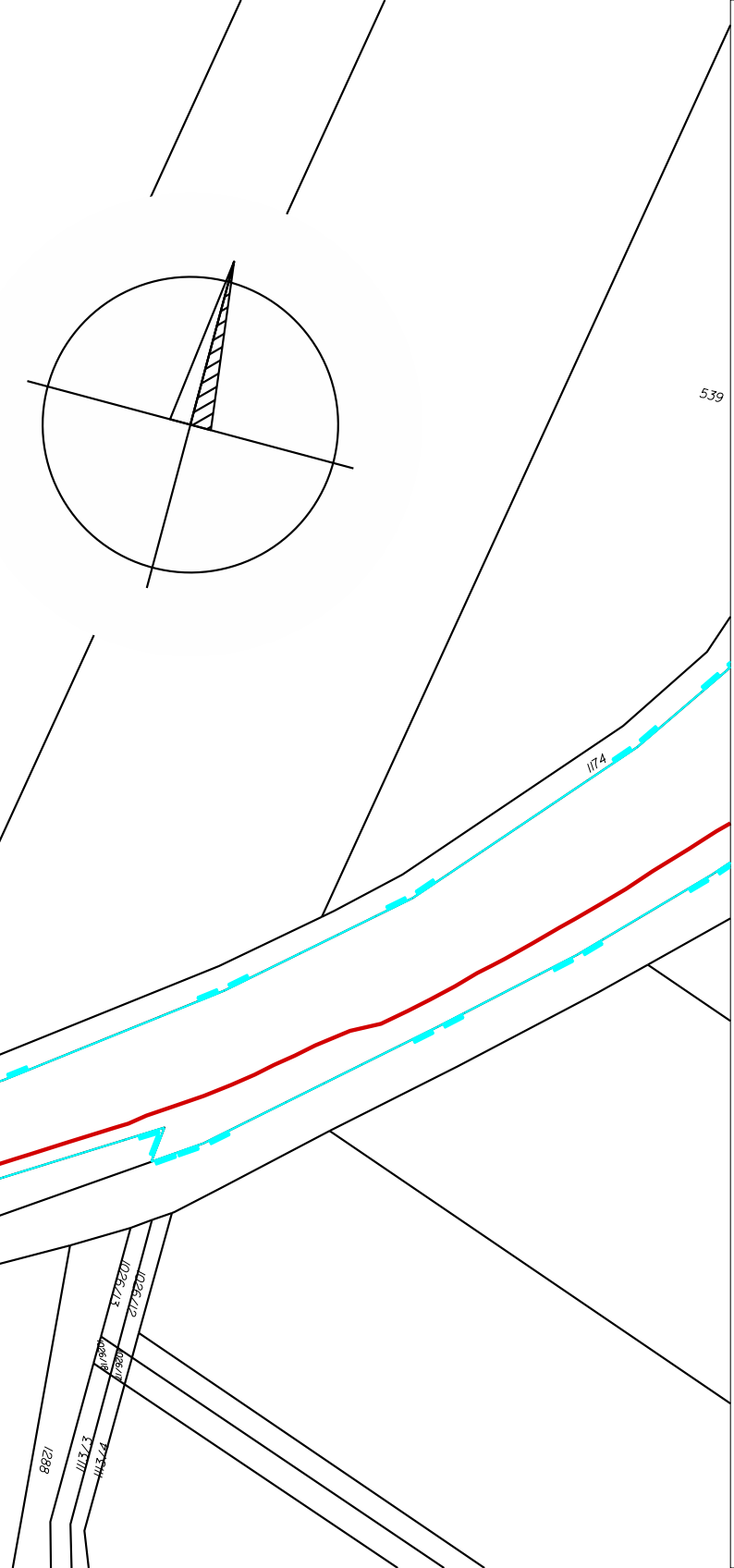
539
1174
1026/13
1026/12
1026/18
1026/17
1288
1113/3
1113/4

LEGENDA

		parcelní čísla
		hranice parcel
	—	vnitřní kresba
456	▬ — ▬	vlastnictví ČR s právem hospodařit s majetkem státu zastoupeného Správou železnic
567	▬ — ▬	vlastnictví ČD,a.s.
	—••—••—	hranice KÚ
	▬▬	zjednodušená situace stavby

Přehled kladu listů

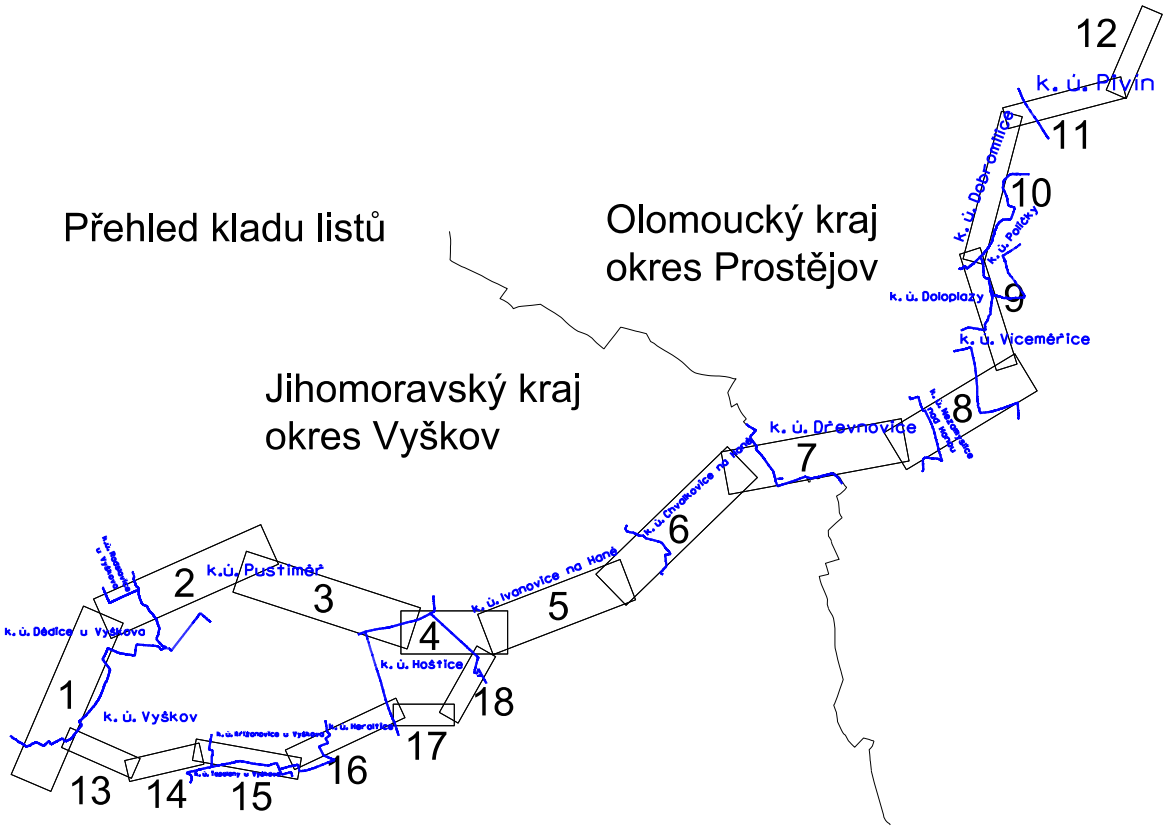
Olomoucký kraj
okres Prostějov
Jihomoravský kraj
okres Vyškov
12
k. ú. Přivin
11
k. ú. Dobromilice
10
k. ú. Pollčky
k. ú. Doloplazy
9
k. ú. Vicemeřice
8
k. ú. Nezamyslice nad Hanou
k. ú. Dřevnovice
7
k. ú. Chvalkovice na Hané
6
k. ú. Ivanovice na Hané
5
4
k. ú. Hoštice
18
17
k. ú. Heraltice
16
k. ú. Křižanovice u Vyškova
k. ú. Terešov u Vyškova
15
14
13
1
k. ú. Vyškov
k. ú. Dědice u Vyškova
k. ú. Rostěnice u Vyškova
2
k. ú. Pustiměř
3

Ministerstvo dopravy
Státní fond dopravní infrastruktury

Jiná ověření:	Paré:
Orientační schéma:	Razítko oprávněné osoby:

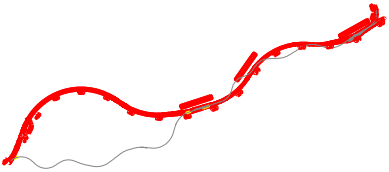

Podpis: Datum:

Revize:	Datum:	Popis:	Kontroloval:
000	30.6.2022	Definitivní odevzdání dokumentace	Ing. Jiří Naništa

Stavebník/Investor:	**Správa železnic, státní organizace**
Adresa:	Dlážděná 1003/7, 110 00 Praha 1
Zástupce investora:	Stavební správa východ
Adresa:	Nerudova 773/1, 779 00 Olomouc

SPRÁVA ŽELEZNIC

Zhotovitel díla:	**Společnost SUBO-AFRY pro aktualizaci DÚR Brno-Přerov, 3.stavba**
Adresa:	Kounicova 688/26, 611 36 Brno
Kontakt:	T: +420 972 6258 04 E: sudop@sudop-brno.cz

SUDOP BRNO

Zhotovitel objektu:	**SUDOP BRNO, spol. s r.o.**
Adresa:	Kounicova 26, 611 36 Brno
Kontakt:	T: +420 972 625 804 E: sudop@sudop-brno.cz

SUDOP BRNO

Hlavní projektant (HIP):	Ing. Radomír Hanák	Specialista:	Ing. Jiří Naništa

Název stavby/akce:	**Modernizace trati Brno - Přerov, 3. stavba Vyškov - Nezamyslice**		Označení investora: S621500588 Označení zhotovitele: 21061-01-0822
Název části:	**Situační výkresy**		Označení části: C.2
Název objektu/dílčí části:	**Katastrální situační výkres**		Označení objektu/komplexu:
Název přílohy: Název dílčí části přílohy:			Číslo přílohy: **11**
Odpovědný projektant: Ing. Jiří Naništa	Zpracovatel přílohy: Ing. Jiří Naništa	Měřítko: 1:1000 Formáty: 10xA4	Stupeň dokumentace: **DÚR**
Kraj: Jihomoravský Olomoucký	Katastrální území: vlz. přehledka	TUDU:	**Smluvní datum zpracování:** **30.8.2022**

Označení investora::	Stupeň dokumentace:	Část:	Objekt:	Podobjekt:	Příloha:	Revize:
S 6 2 1 5 0 0 5 8 8	– D Ú R X	– C 2 X X X	– X X X X X X X X	– X X	– 11 – X X X	– 0 0 0

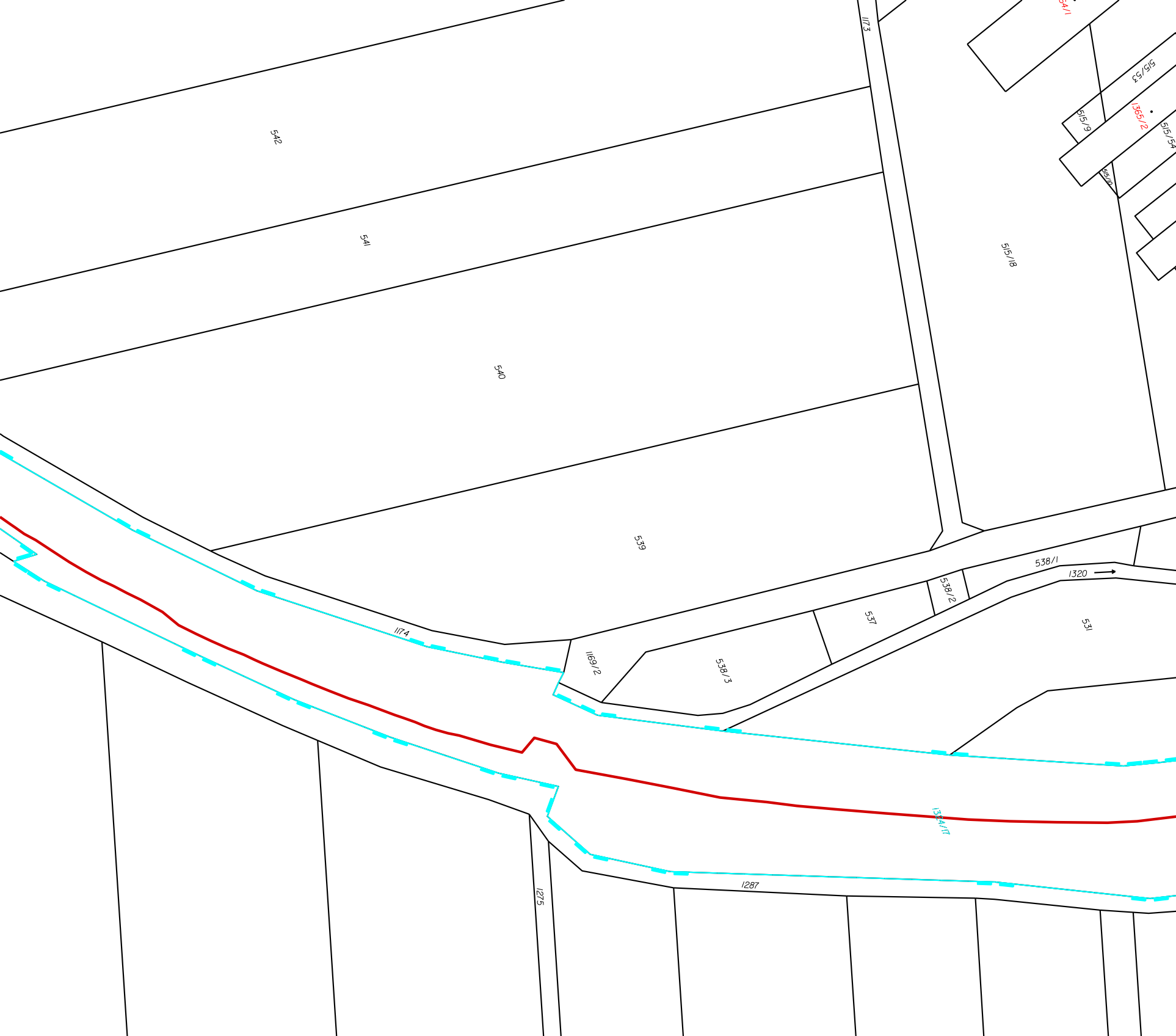
54/1
1173
515/53
1365/2
515/9
515/54
515/10
542
541
540
515/18
539
538/1
1320
538/2
537
531
1174
1169/2
538/3
1324/17
1275
1287

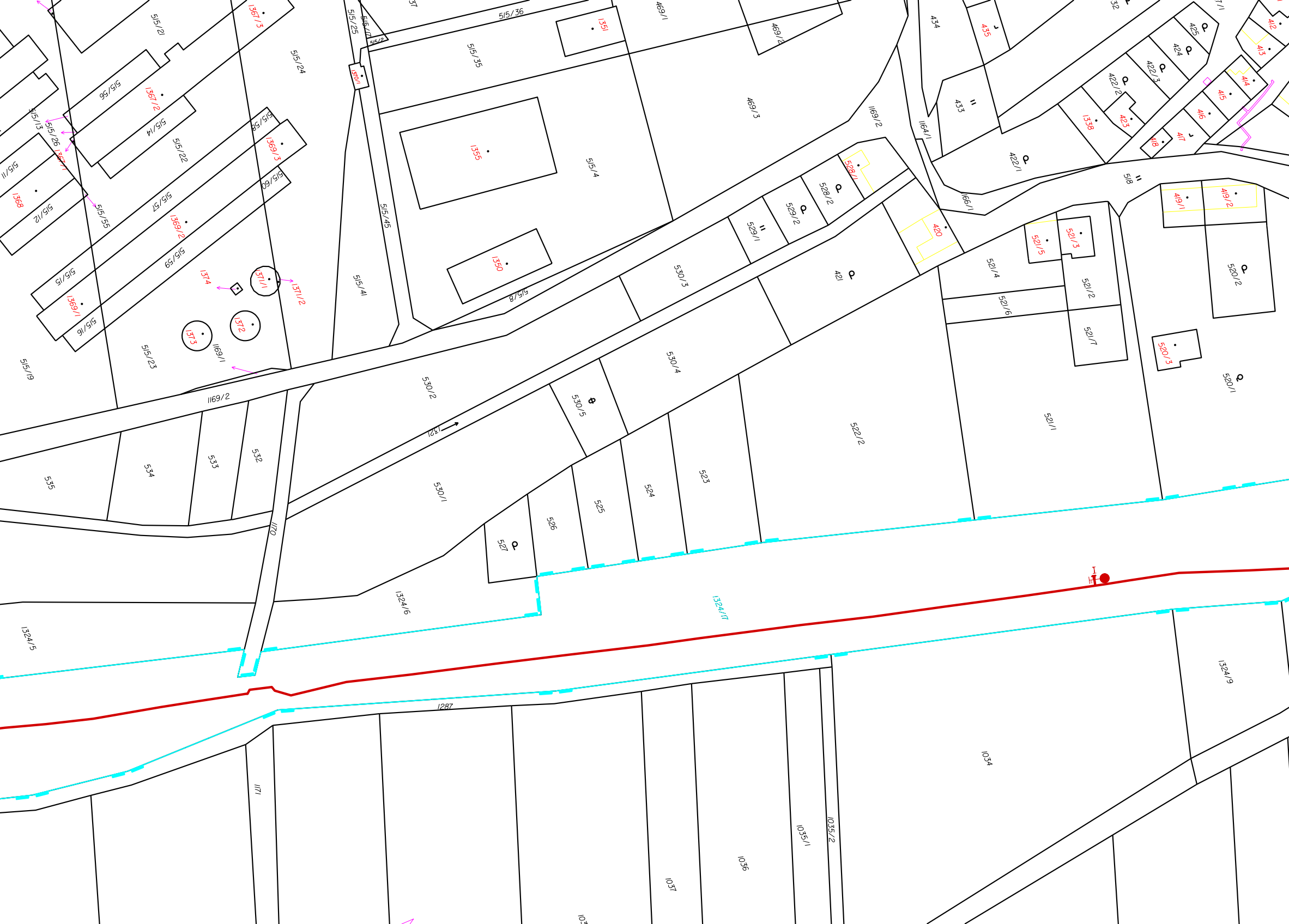
515/21
1367/3
515/25
515/17
515/2
515/36
1351
469/1
469/2
434
435
425
424
412
413
515/24
515/35
1370/1
515/56
1367/2
515/14
515/13
515/26
1367/1
515/11
515/58
1369/3
515/22
469/3
1169/2
1164/1
433
422/3
422/2
414
415
416
417
418
423
1338
422/1
1368
515/12
515/60
515/57
1355
515/4
528/1
528/2
529/2
529/1
518
419/1
419/2
1166/1
420
515/55
1369/2
515/45
515/59
1374
1371/1
1371/2
515/41
1350
515/8
530/3
421
521/5
521/3
521/4
521/2
520/2
515/15
1369/1
515/16
1372
1373
1169/1
515/23
515/19
530/4
521/6
521/7
520/3
520/1
530/2
1169/2
530/5
522/2
521/1
1121
535
534
533
532
530/1
523
524
525
526
527
1170
1324/6
1324/17
1324/5
1324/9
1287
1034
1171
1035/1
1035/2
1036
1037
103

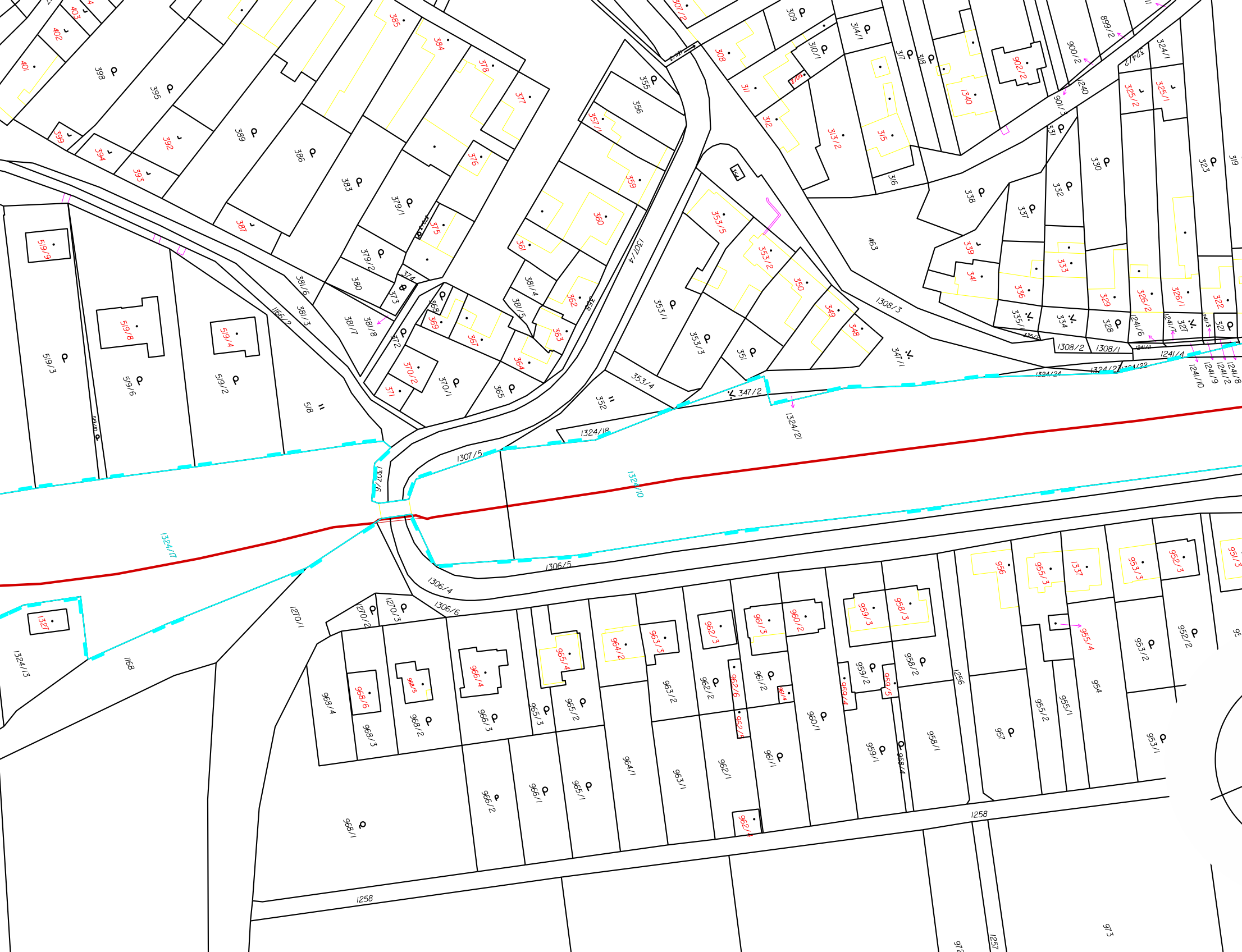

401
402
403
398
395
399
394
393
392
389
386
387
385
384
383
379/1
379/2
378
377
376
375
374
373
372
380
381/6
381/3
381/7
381/8
381/4
381/5
369
367
364
365
370/2
370/1
371
363
362
361
360
359
358
357/1
356
355
353/1
353/3
353/4
353/5
353/2
352
351
350
349
348
347/1
347/2
354
1307/4
1307/5
1307/6
1308/3
1308/2
1308/1
463
308
309
310/1
311
312
313/2
314/1
315
316
317
318
1340
902/2
900/2
899/2
901/3
1240
338
339
341
337
336
335/1
334
333
332
331
330
329
328
327
326/1
326/2
325/1
325/2
324/1
324/2
323
322
321
319
1241/4
1241/6
1241/7
1241/8
1241/9
1241/10
1241/2
1324/24
1324/22
1324/21
1324/18
1324/10
1324/17
1324/13
519/9
519/8
519/4
519/3
519/6
519/2
519/10
518
1166/2
1306/4
1306/5
1306/6
1270/1
1270/2
1270/3
1168
1327
968/4
968/6
968/5
968/3
968/2
968/1
966/4
966/3
966/2
966/1
965/4
965/3
965/2
965/1
964/2
964/1
963/3
963/2
963/1
962/3
962/2
962/6
962/5
962/1
962/4
961/3
961/2
961/4
961/1
960/2
960/1
959/3
959/2
959/4
959/5
959/1
958/3
958/2
958/4
958/1
1256
957
956
955/3
955/2
955/1
955/4
1337
954
953/3
953/2
953/1
952/3
952/2
951/3
1258
1257
973

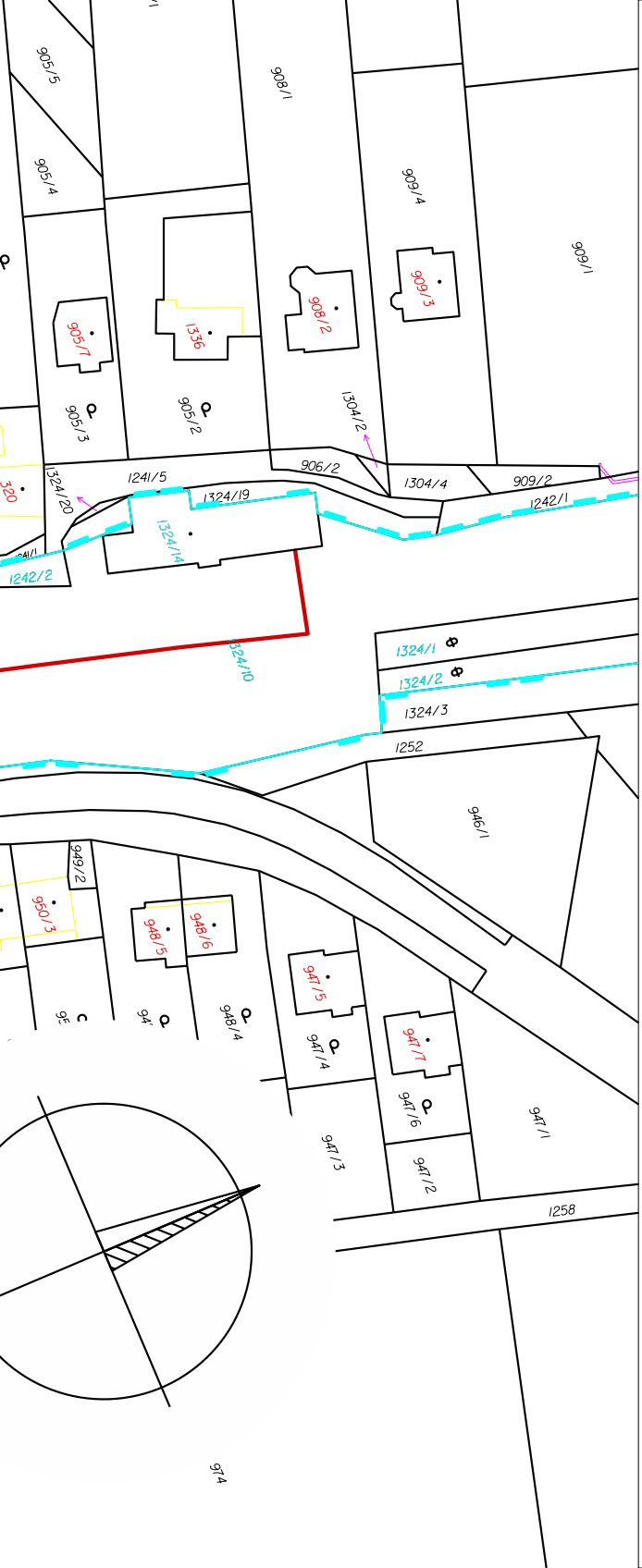
905/5
905/4
908/1
909/4
909/1
905/7
1336
908/2
909/3
905/3
905/2
1304/2
906/2
1241/5
1324/20
1324/19
1304/4
909/2
1242/1
1324/14
1242/2
1324/10
1324/1
1324/2
1324/3
1252
946/1
949/2
950/3
948/5
948/6
947/5
948/4
947/7
947/4
947/6
947/1
947/3
947/2
1258
974

LEGENDA

parcelní čísla

hranice parcel

vnitřní kresba

456 ▬ ▬ vlastnictví ČR s právem hospodařit s majetkem státu zastoupeného Správou železnic

567 ▬ ▬ vlastnictví ČD,a.s.

hranice KÚ

▬ zjednodušená situace stavby

Přehled kladu listů

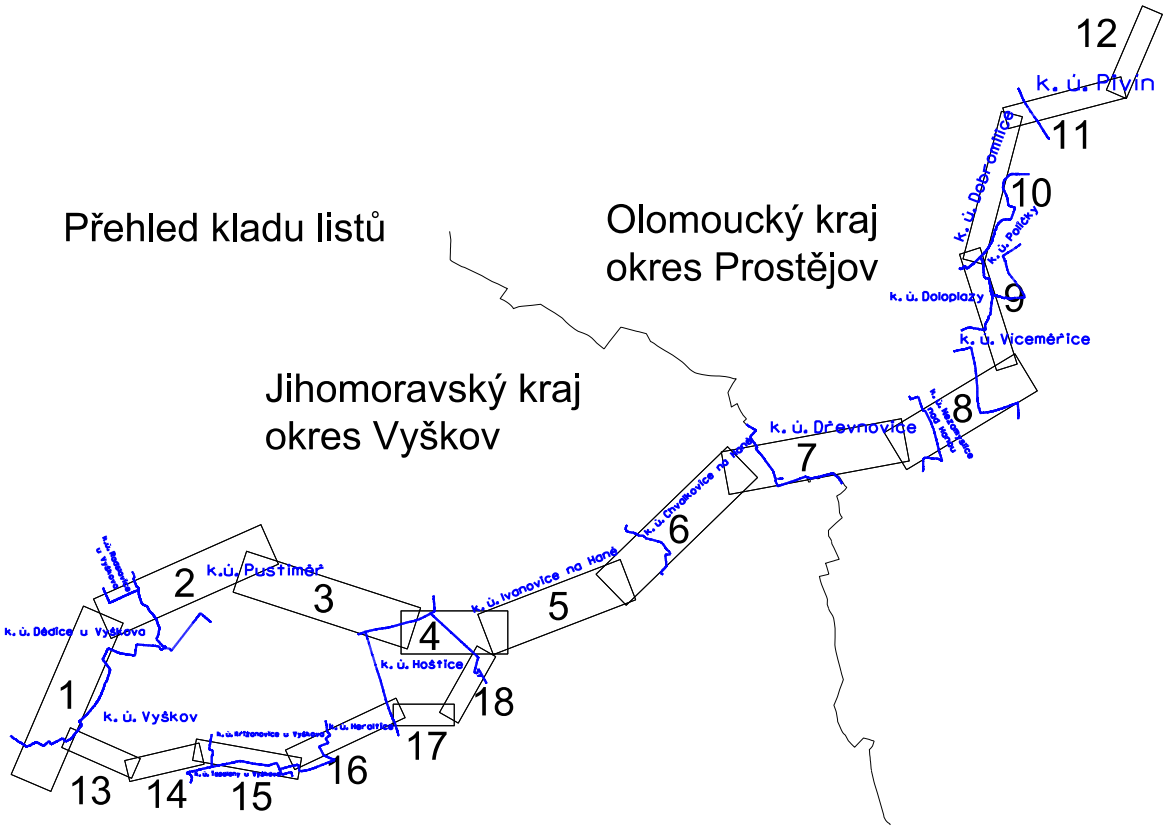
Olomoucký kraj
okres Prostějov
Jihomoravský kraj
okres Vyškov
12
k. ú. Přívin
11
k. ú. Dobromilice
10
k. ú. Polický
k. ú. Doloplazy
9
k. ú. Vícemeřice
8
k. ú. Dřevnovice
7
6
k. ú. Ivanovice na Hané
5
4
k. ú. Hoštice
18
17
k. ú. Heroltice
16
15
14
13
k.ú. Pustiměř
3
2
k. ú. Dědice u Vyškova
1
k. ú. Vyškov

Ministerstvo dopravy
Státní fond dopravní infrastruktury

Jiná ověření:	Paré:

Orientační schéma:

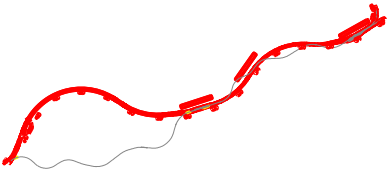

Razítko oprávněné osoby:

Podpis: Datum:

Revize:	Datum:	Popis:	Kontroloval:
000	30.6.2022	Definitivní odevzdání dokumentace	Ing. Jiří Naništa

Stavebník/Investor:	**Správa železnic, státní organizace**
Adresa:	Dlážděná 1003/7, 110 00 Praha 1
Zástupce investora:	Stavební správa východ
Adresa:	Nerudova 773/1, 779 00 Olomouc

SPRÁVA ŽELEZNIC

Zhotovitel díla:	**Společnost SUBO-AFRY pro aktualizaci DÚR Brno-Přerov, 3.stavba**
Adresa:	Kounicova 688/26, 611 36 Brno
Kontakt:	T: +420 972 6258 04 E: sudop@sudop-brno.cz
Zhotovitel objektu:	**SUDOP BRNO, spol. s r.o.**
Adresa:	Kounicova 26, 611 36 Brno
Kontakt:	T: +420 972 625 804 E: sudop@sudop-brno.cz

SUDOP BRNO

Hlavní projektant (HIP): Ing. Radomír Hanák
Specialista: Ing. Jiří Naništa

Název stavby/akce:	**Modernizace trati Brno - Přerov, 3. stavba Vyškov - Nezamyslice**	Označení investora: S621500588 Označení zhotovitele: 21061-01-0822
Název části:	**Situační výkresy**	Označení části: C.2
Název objektu/dílčí části:	**Katastrální situační výkres**	Označení objektu/komplexu:
Název přílohy: Název dílčí části přílohy:		Číslo přílohy: **12**

Odpovědný projektant: Ing. Jiří Naništa	Zpracovatel přílohy: Ing. Jiří Naništa	Měřítko: 1:1000 Formáty: 8xA4	Stupeň dokumentace: **DÚR**
Kraj: Jihomoravský Olomoucký	Katastrální území: vlz. přehledka	TUDU:	**Smluvní datum zpracování:** **30.8.2022**

Označení investora::										Stupeň dokumentace:					Část:						Objekt:									Podobjekt:			Příloha:						Revize:			
S	6	2	1	5	0	0	5	8	8	–	D	Ú	R	X	–	C	2	X	X	X	–	X	X	X	X	X	X	X	X	–	X	X	–	12	–	X	X	X	–	0	0	0

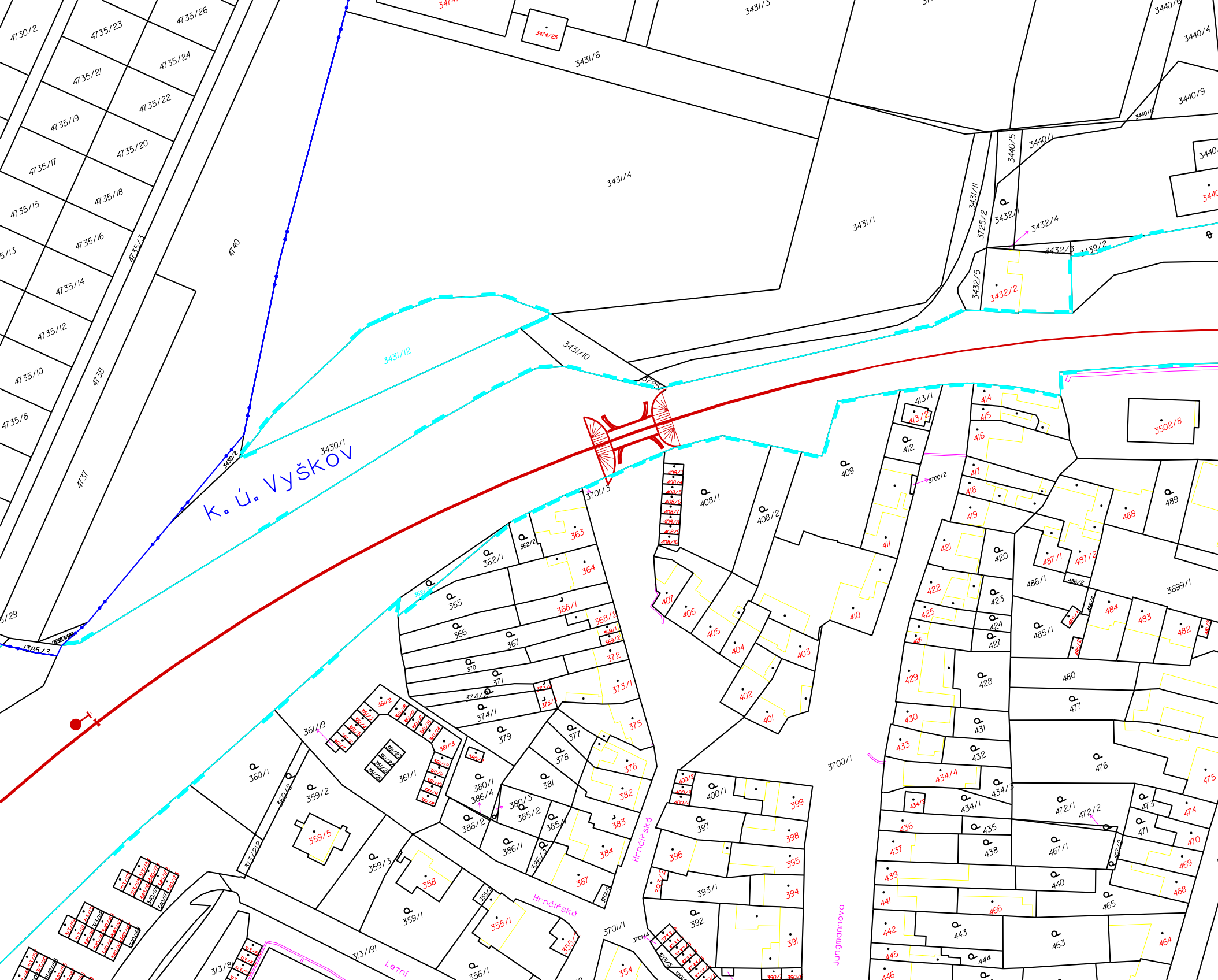
k. ú. Vyškov
Hrnčířská
Jungmannova
Letní
4730/2
4735/26
4735/23
4735/24
4735/21
4735/22
4735/19
4735/20
4735/17
4735/18
4735/15
4735/16
4735/14
4735/12
4735/10
4735/8
4735/3
4740
4738
4737
3474/25
3431/3
3431/6
3431/4
3431/1
3431/11
3431/12
3431/10
3440/4
3440/9
3440/10
3440/5
3440/1
3725/2
3432/1
3432/4
3432/3
3432/5
3432/2
3439/2
3430/1
3430/2
3385/3
3701/3
3700/2
3700/1
3701/1
3699/1
3502/8
413/1
413/2
414
415
416
412
409
408/1
408/2
417
418
419
411
421
420
422
423
425
424
426
427
429
428
430
431
433
432
434/4
434/3
434/1
436
435
437
438
439
440
441
442
443
445
444
446
410
407
406
405
404
403
402
401
400/1
399
397
398
396
395
393/1
394
392
391
362/1
362/2
363
364
365
366
367
368/1
368/2
369/1
369/2
370
371
372
373/1
374/1
374/2
375
376
377
378
379
380/1
381
382
383
384
385/1
385/2
386/1
386/2
386/4
387
359/1
359/2
359/3
359/5
358
360/1
360/2
361/1
361/19
355/1
355/2
354
356/1
313/191
313/212
313/8
476
475
474
473
472/1
472/2
471
470
469
468
467/1
467/2
465
464
463
466
477
480
482
483
484
485/1
486/1
486/2
487/1
487/2
488
489

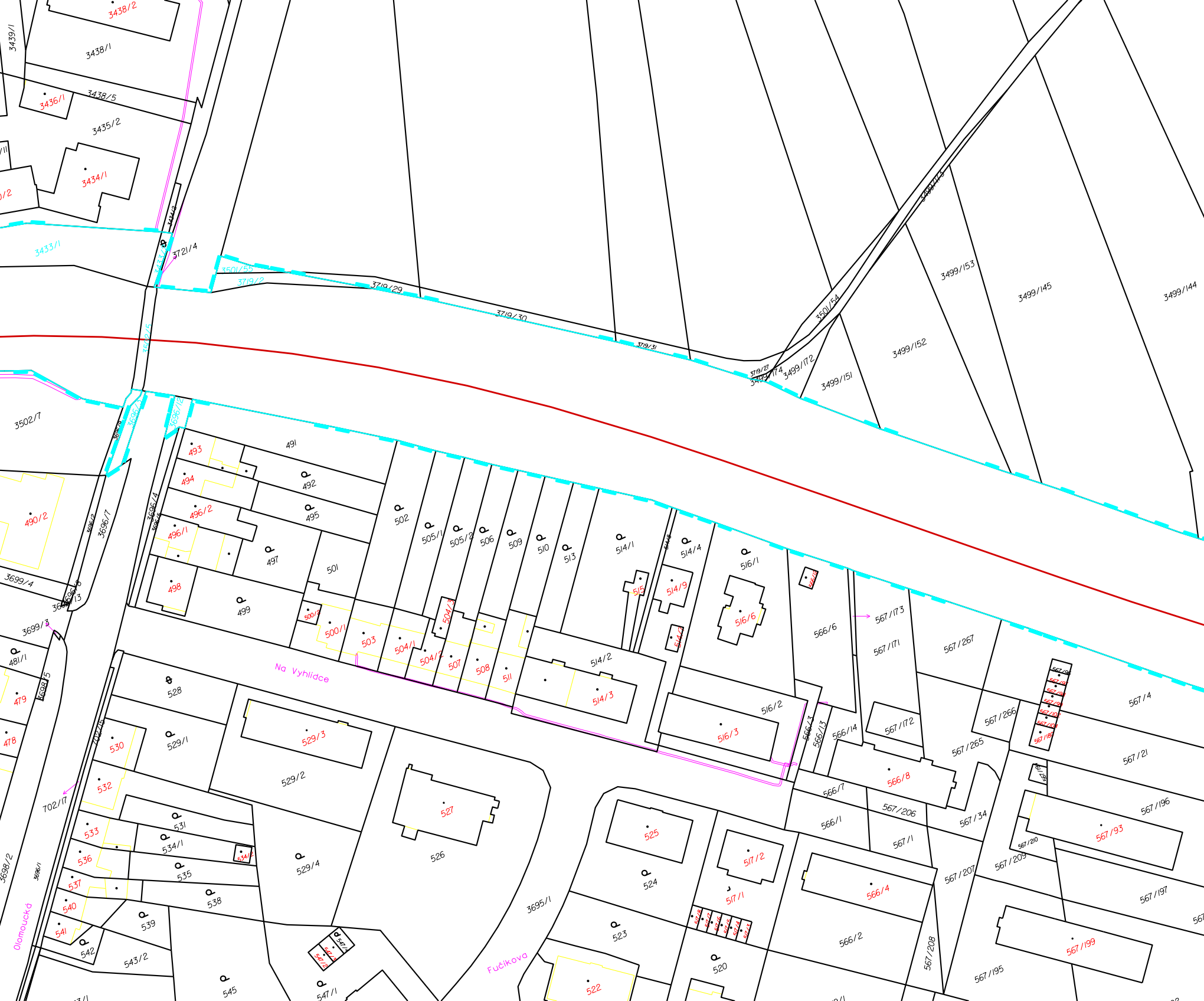
Na Vyhlídce
Olomoucká
Fučíkova
3438/2
3438/1
3439/1
3438/5
3436/1
3435/2
3434/1
3433/1
3721/4
3501/55
3719/2
3719/29
3719/30
3719/31
3719/27
3502/5
3502/7
3499/153
3499/145
3499/144
3499/152
3499/151
3499/172
3499/174
3501/54
491
492
493
494
495
496/1
496/2
497
498
499
500/1
500/2
501
502
503
504/1
504/2
504/3
505/1
505/2
506
507
508
509
510
511
513
514/1
514/2
514/3
514/4
514/9
515
516/1
516/2
516/3
516/6
566/6
566/7
566/1
566/2
566/3
566/4
566/8
566/13
566/14
567/173
567/171
567/267
567/266
567/265
567/4
567/21
567/172
567/206
567/1
567/34
567/196
567/93
567/207
567/209
567/210
567/197
567/208
567/195
567/199
490/2
3699/4
3699/3
3696/4
3696/7
3696/13
481/1
479
478
3698/5
3698/2
702/15
702/17
528
529/1
529/2
529/3
529/4
530
531
532
533
534/1
534/2
535
536
537
538
539
540
541
542
543/2
545
547/1
526
527
525
524
523
522
520
517/1
517/2
3695/1

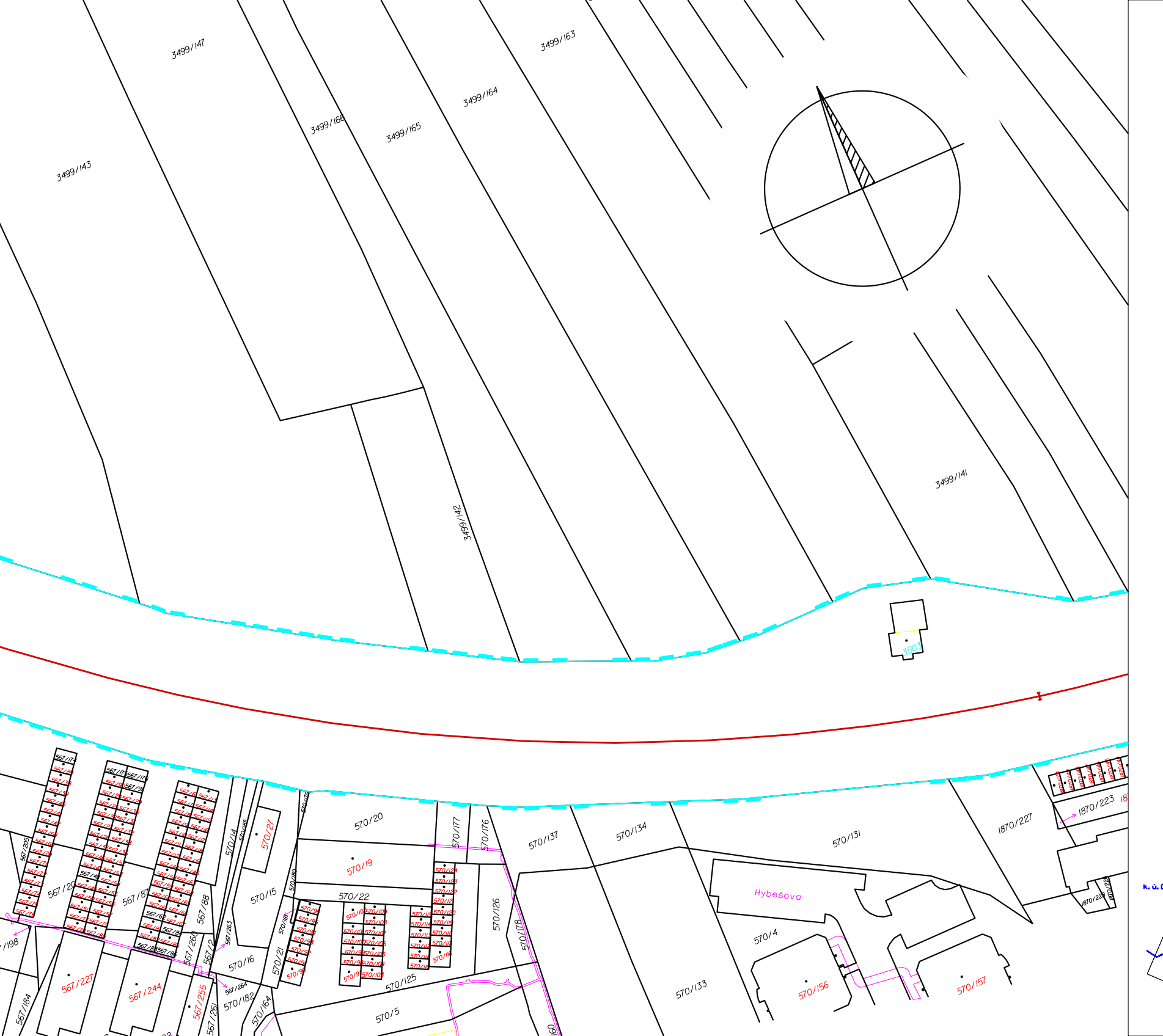
3499/147
3499/163
3499/164
3499/166
3499/165
3499/143
3499/142
3499/141
3503
570/20
570/177
570/176
570/137
570/134
570/131
1870/227
1870/223
570/27
570/19
570/14
570/15
570/22
570/126
570/178
570/4
Hybešova
570/156
570/157
570/133
570/125
570/5
570/16
570/21
570/182
570/164
567/20
567/87
567/88
567/260
567/227
567/244
567/255
567/261
567/184
567/205
567/263
567/264
1870/228

LEGENDA

	parcelní čísla
	hranice parcel
🟨	vnitřní kresba
456 🟦	vlastnictví ČR s právem hospodařit s majetkem státu zastoupeného Správou železnic
567 🟪	vlastnictví ČD,a.s.
●—●	hranice KÚ
🟥	zjednodušená situace stavby

Přehled kladu listů

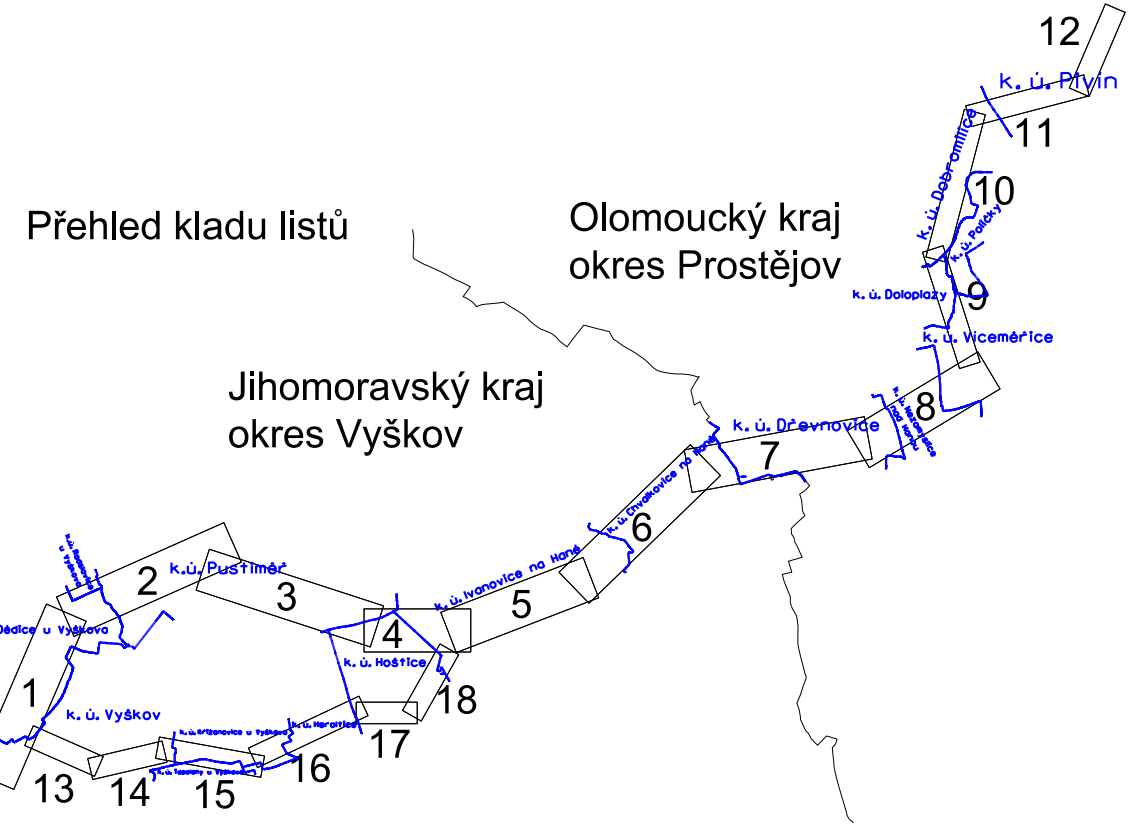
Olomoucký kraj
okres Prostějov
Jihomoravský kraj
okres Vyškov
12
k. ú. Přívin
11
k. ú. Dobromilice
10
k. ú. Polický
k. ú. Doloplazy
9
k. ú. Viceměřice
8
k. ú. Nezamyslice nad Hanou
k. ú. Dřevnovice
7
k. ú. Chvalkovice na Hané
6
k. ú. Ivanovice na Hané
5
k.ú. Pustiměř
2
3
4
k. ú. Hoštice
18
Dědice u Vyškova
1
k. ú. Vyškov
k. ú. Heroltice
17
16
13
14
15

Jiná ověření:	Paré:

Orientační schéma:

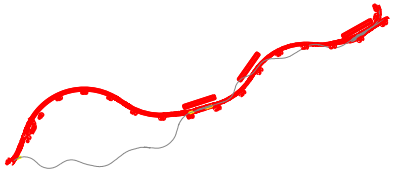

Razítko oprávněné osoby:

Podpis: Datum:

Revize:	Datum:	Popis:	Kontroloval:
000	30.6.2022	Definitivní odevzdání dokumentace	Ing. Jiří Naništa

Ministerstvo dopravy
Státní fond dopravní infrastruktury

Stavebník/Investor:	**Správa železnic, státní organizace**
Adresa:	Dlážděná 1003/7, 110 00 Praha 1
Zástupce investora:	Stavební správa východ
Adresa:	Nerudova 773/1, 779 00 Olomouc

SPRÁVA ŽELEZNIC

Zhotovitel díla:	**Společnost SUBO-AFRY pro aktualizaci DÚR Brno-Přerov, 3.stavba**
Adresa:	Kounicova 688/26, 611 36 Brno
Kontakt:	T: +420 972 6258 04 E: sudop@sudop-brno.cz
Zhotovitel objektu:	**SUDOP BRNO, spol. s r.o.**
Adresa:	Kounicova 26, 611 36 Brno
Kontakt:	T: +420 972 625 804 E: sudop@sudop-brno.cz

SUDOP BRNO

Hlavní projektant (HIP): Ing. Radomír Hanák — Specialista: Ing. Jiří Naništa

Název stavby/akce:	**Modernizace trati Brno - Přerov, 3. stavba Vyškov - Nezamyslice**		Označení investora: S621500588 Označení zhotovitele: 21061-01-0822
Název části:	**Situační výkresy**		Označení části: C.2
Název objektu/dílčí části:	**Katastrální situační výkres**		Označení objektu/komplexu:
Název přílohy: Název dílčí části přílohy:			Číslo přílohy: 13
Odpovědný projektant: Ing. Jiří Naništa	Zpracovatel přílohy: Ing. Jiří Naništa	Měřítko: 1:1000 Formáty: 7xA4	Stupeň dokumentace: **DÚR**
Kraj: Jihomoravský Olomoucký	Katastrální území: vlz. přehledka	TUDU: 2301 14	**Smluvní datum zpracování:** **30.8.2022**

Označení investora::										Stupeň dokumentace:					Část:						Objekt:									Podobjekt:			Příloha:						Revize:			
S	6	2	1	5	0	0	5	8	8	–	D	Ú	R	X	–	C	2	X	X	X	–	X	X	X	X	X	X	X	X	–	X	X	–	13	–	X	X	X	–	0	0	0

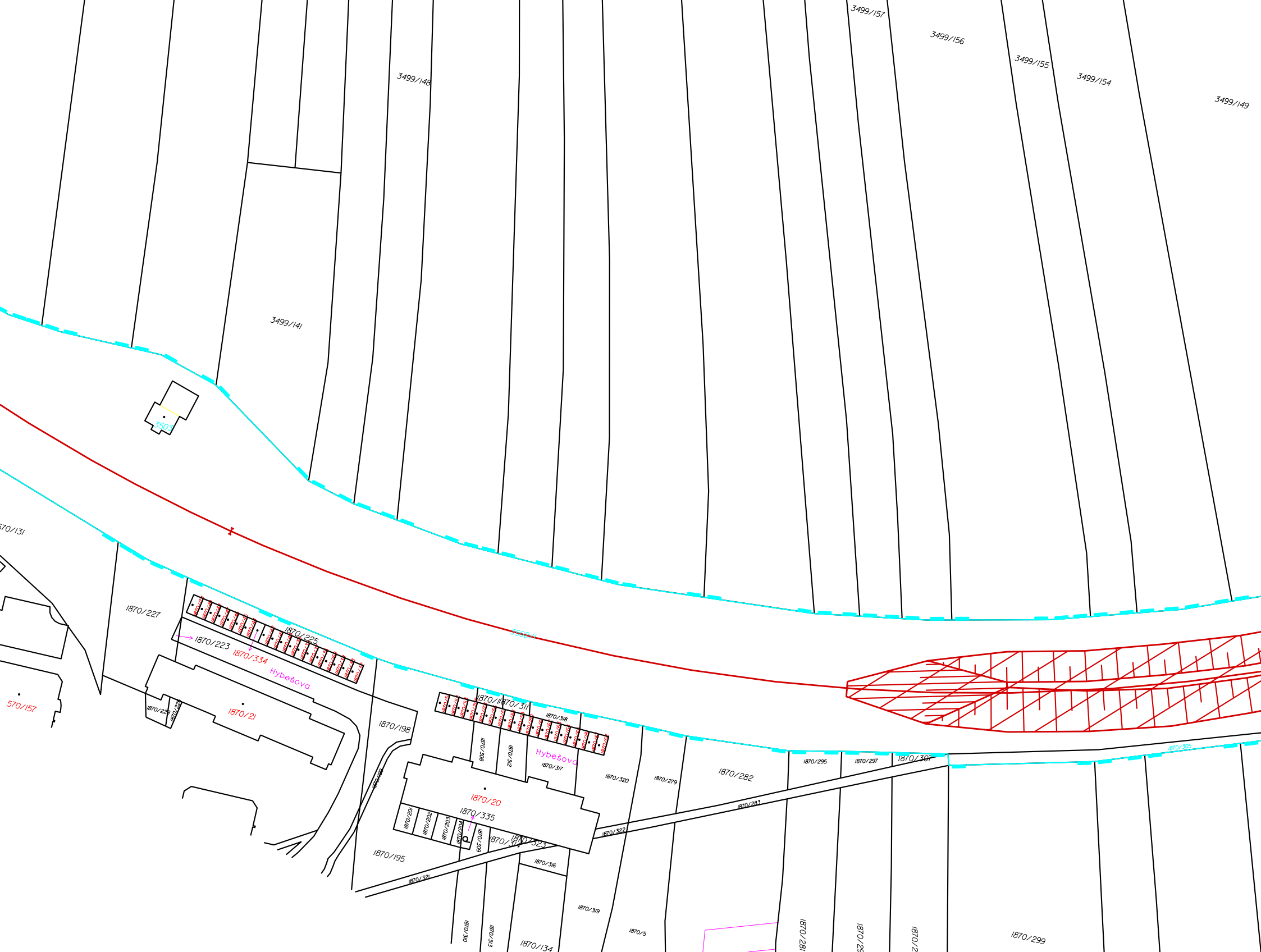
3499/157
3499/156
3499/148
3499/155
3499/154
3499/149
3499/141
3503
570/131
3502/1
1870/227
1870/225
1870/223
1870/334
Hybešova
570/157
1870/228
1870/224
1870/21
1870/198
1870/199
1870/11
1870/311
1870/318
1870/308
1870/312
Hybešova
1870/317
1870/320
1870/279
1870/282
1870/295
1870/297
1870/307
1870/305
1870/283
1870/20
1870/335
1870/201
1870/202
1870/203
1870/204
1870/309
1870/314
1870/323
1870/322
1870/195
1870/321
1870/316
1870/319
1870/310
1870/313
1870/5
1870/134
1870/299

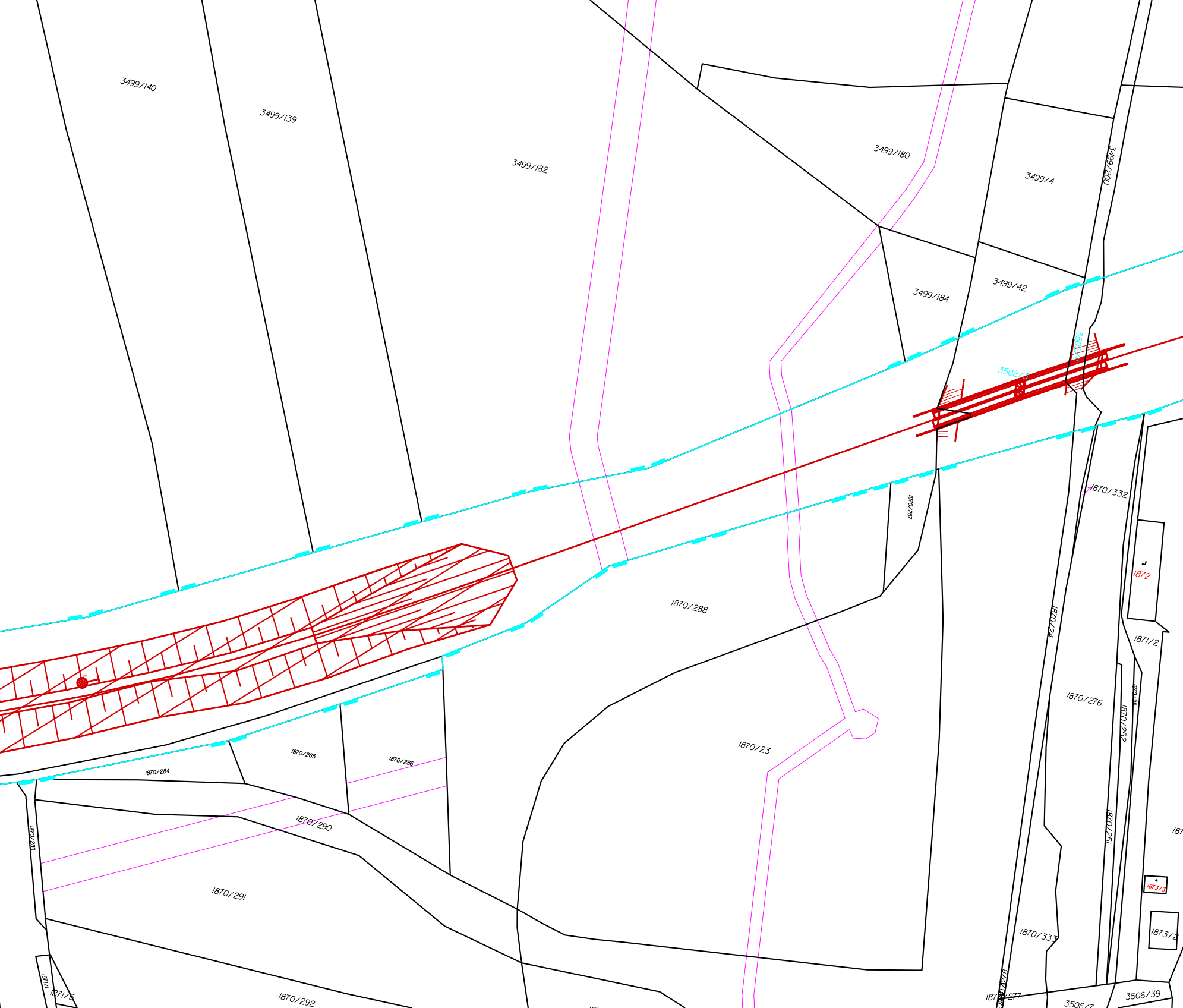
3499/140
3499/139
3499/182
3499/180
3499/4
3499/200
3499/184
3499/42
3502/3
3502/1
1870/332
1870/287
1872
1870/288
1870/24
1871/2
1870/276
1870/25
1870/252
1870/23
1870/285
1870/286
1870/284
1870/290
1870/289
1870/251
1870/291
1873/3
1873/2
1870/333
1870/278
1870/277
1871/1
1871/5
1870/292
3506/7
3506/39

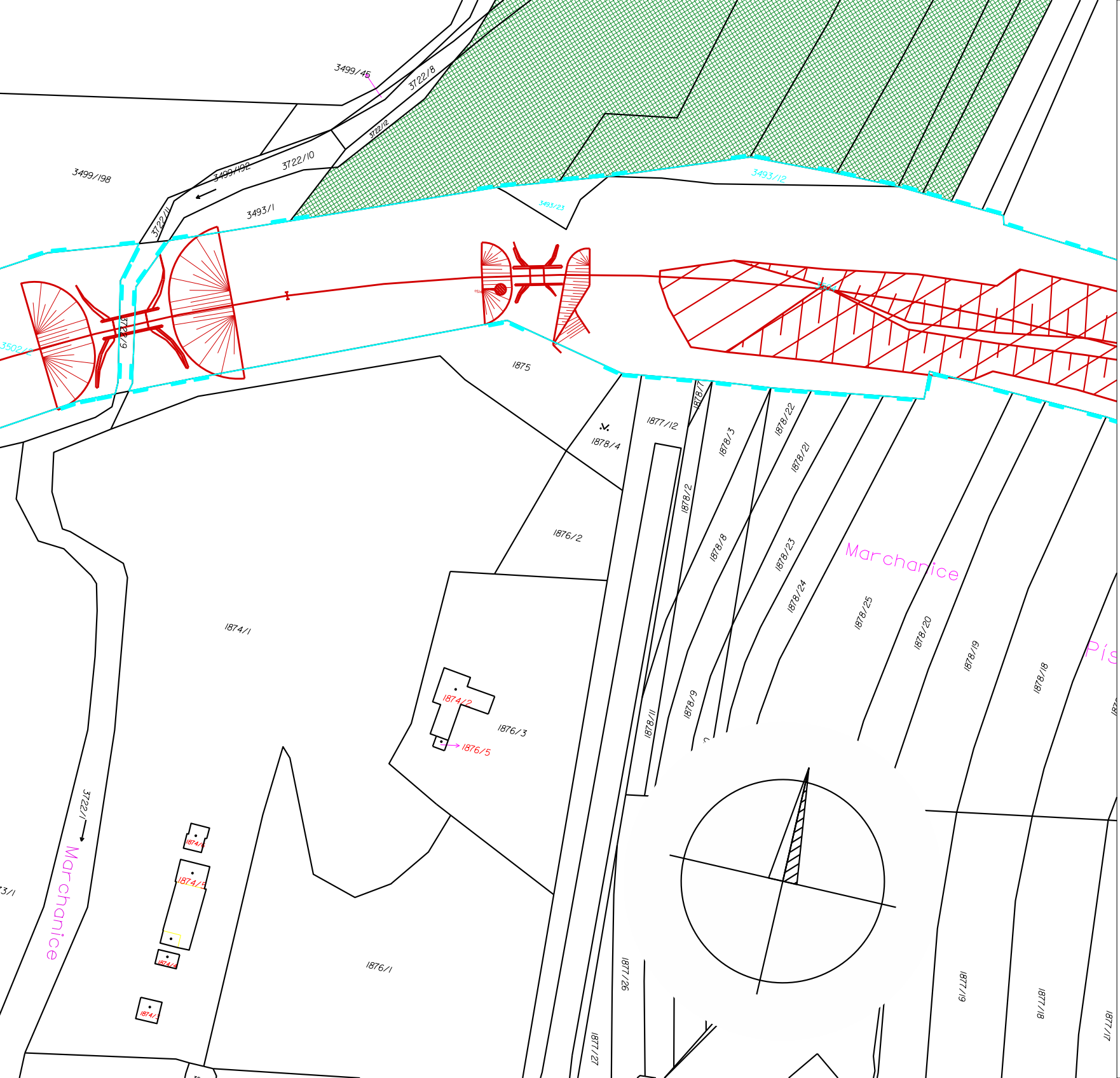
3499/45
3722/8
3722/12
3499/198
3499/192
3722/10
3493/1
3722/11
3493/12
3493/23
3502/2
3722/9
1875
1877/12
1878/4
1878/17
1878/3
1878/22
1878/21
1878/2
1878/8
1878/23
1878/24
1876/2
Marchanice
1878/25
1878/20
1878/19
1878/18
Pís
1874/1
1874/2
1876/3
1876/5
1878/11
1878/9
3722/1
Marchanice
1874/3
1874/5
1874/4
1874/1
1876/1
1877/26
1877/27
1877/19
1877/18
1877/17

LEGENDA

parcelní čísla
hranice parcel
vnitřní kresba
456 vlastnictví ČR s právem hospodařit s majetkem
567 vlastnictví ČD,a.s.
hranice KÚ
zjednodušená situace stavby

Přehled kladu listů

Jihomoravský kraj
okres Vyškov

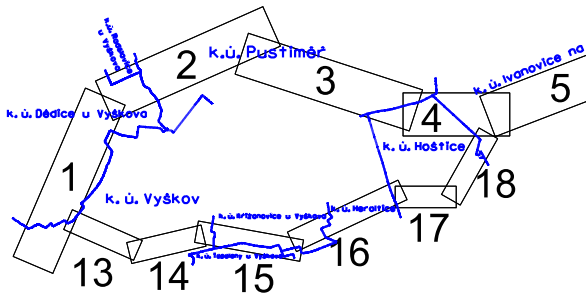
k.ú. Pustiměř
k.ú. Dědice u Vyškova
k.ú. Ivanovice na
k.ú. Hoštice
k.ú. Vyškov
k.ú. Hoštice
1
2
3
4
5
13
14
15
16
17
18

státu zastoupeného Správou železnic

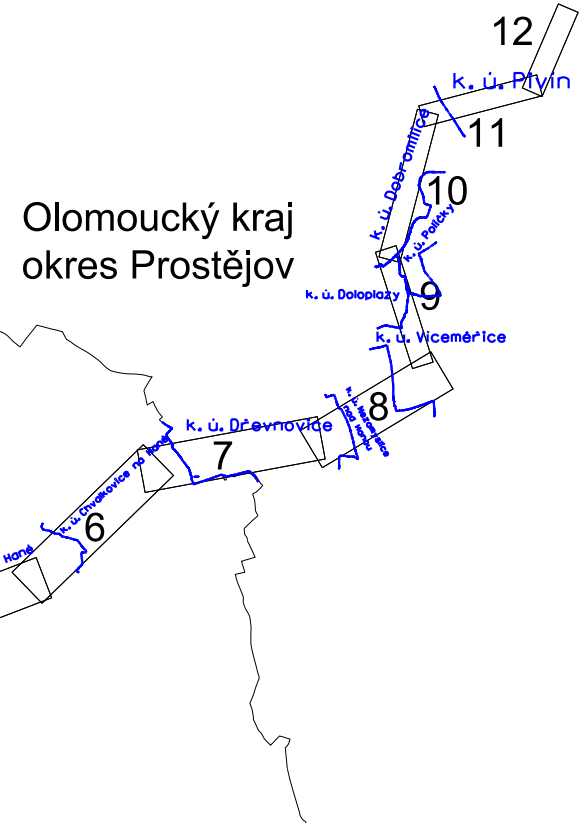

12
k. ú. Přívin
11
k. ú. Dobromilice
10
k. ú. Poličky
Olomoucký kraj
okres Prostějov
k. ú. Doloplazy
9
k. ú. Vícemeřice
8
k. ú. Nezamyslice nad Hanou
k. ú. Dřevnovice
7
k. ú. Chvalkovice na Hané
6
Hané

Ministerstvo dopravy
Státní fond dopravní infrastruktury

Jiná ověření:

Paré:

Orientační schéma:

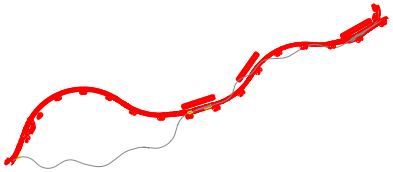

Razítko oprávněné osoby:

Podpis: Datum:

Revize:	Datum:	Popis:	Kontroloval:
000	30.6.2022	Definitivní odevzdání dokumentace	Ing. Jiří Naništa

Stavebník/Investor: **Správa železnic, státní organizace**
Adresa: Dlážděná 1003/7, 110 00 Praha 1
Zástupce investora: Stavební správa východ
Adresa: Nerudova 773/1, 779 00 Olomouc

SPRÁVA ŽELEZNIC

Zhotovitel díla: **Společnost SUBO-AFRY pro aktualizaci DÚR Brno-Přerov, 3.stavba**
Adresa: Kounicova 688/26, 611 36 Brno
Kontakt: T: +420 972 6258 04
E: sudop@sudop-brno.cz

SUDOP BRNO

Zhotovitel objektu: **SUDOP BRNO, spol. s r.o.**
Adresa: Kounicova 26, 611 36 Brno
Kontakt: T: +420 972 625 804
E: sudop@sudop-brno.cz

SUDOP BRNO

Hlavní projektant (HIP): Ing. Radomír Hanák
Specialista: Ing. Jiří Naništa

Název stavby/akce:	**Modernizace trati Brno - Přerov, 3. stavba Vyškov - Nezamyslice**	Označení investora: S621500588 Označení zhotovitele: 21061-01-0822
Název části:	**Situační výkresy**	Označení části: C.2
Název objektu/dílčí části:	**Katastrální situační výkres**	Označení objektu/komplexu:
Název přílohy: Název dílčí části přílohy:		Číslo přílohy: 14

Odpovědný projektant: Ing. Jiří Naništa	Zpracovatel přílohy: Ing. Jiří Naništa	Měřítko: 1:1000 Formáty: 7xA4	Stupeň dokumentace: **DÚR**
Kraj: Jihomoravský Olomoucký	Katastrální území: vlz. přehledka	TUDU: 2301 14	**Smluvní datum zpracování:** **30.8.2022**

Označení investora::										*Stupeň dokumentace:*					*Část:*						*Objekt:*									*Podobjekt:*			*Příloha:*						*Revize:*			
S	6	2	1	5	0	0	5	8	8	–	D	Ú	R	X	–	C	2	X	X	X	–	X	X	X	X	X	X	X	X	–	X	X	–	14	–	X	X	X	–	0	0	0

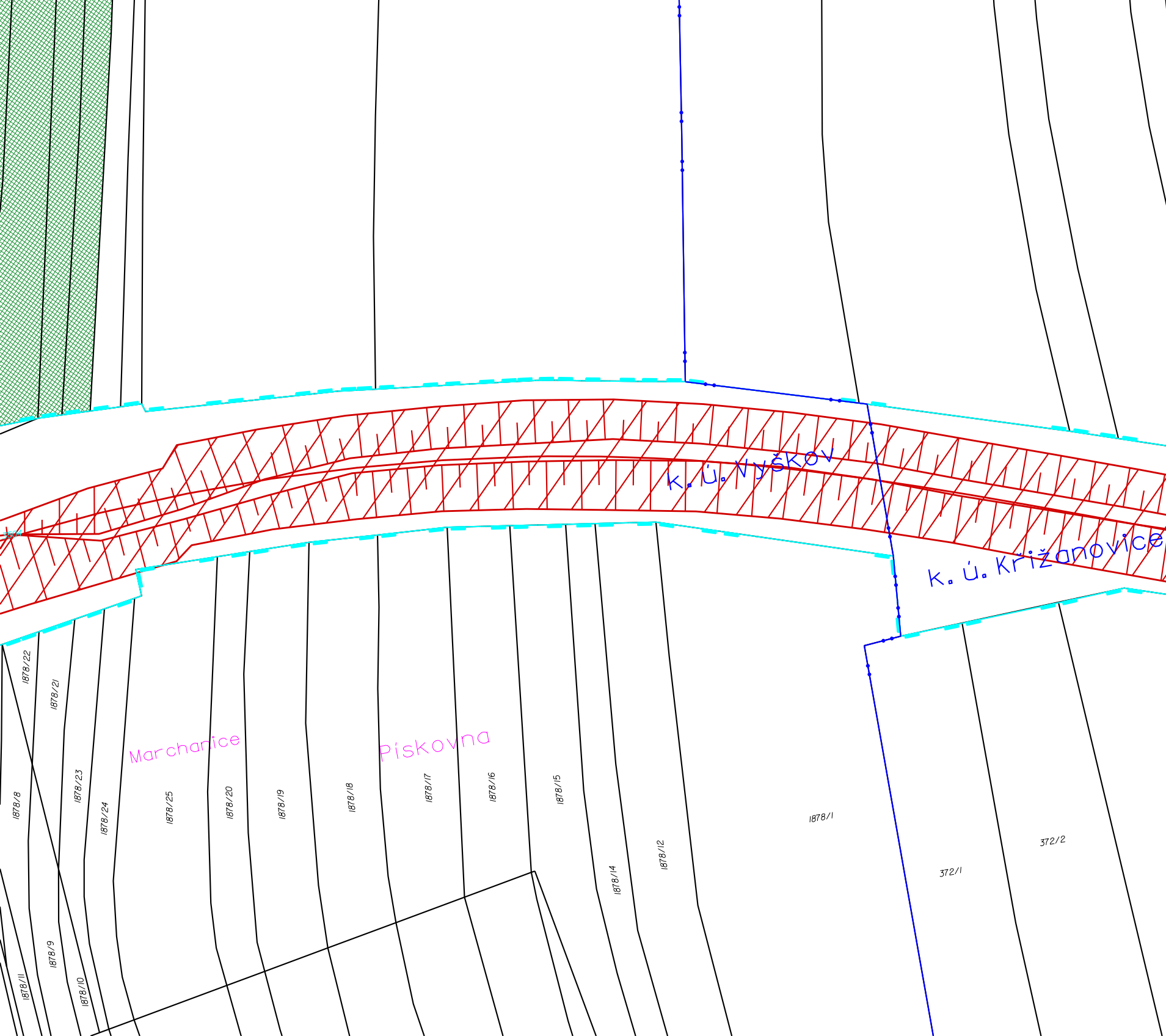
k. ú. Vyškov
k. ú. Křižanovice
Marchanice
Pískovna
1878/22
1878/21
1878/8
1878/23
1878/24
1878/25
1878/20
1878/19
1878/18
1878/17
1878/16
1878/15
1878/14
1878/12
1878/1
372/1
372/2
1878/9
1878/11
1878/10

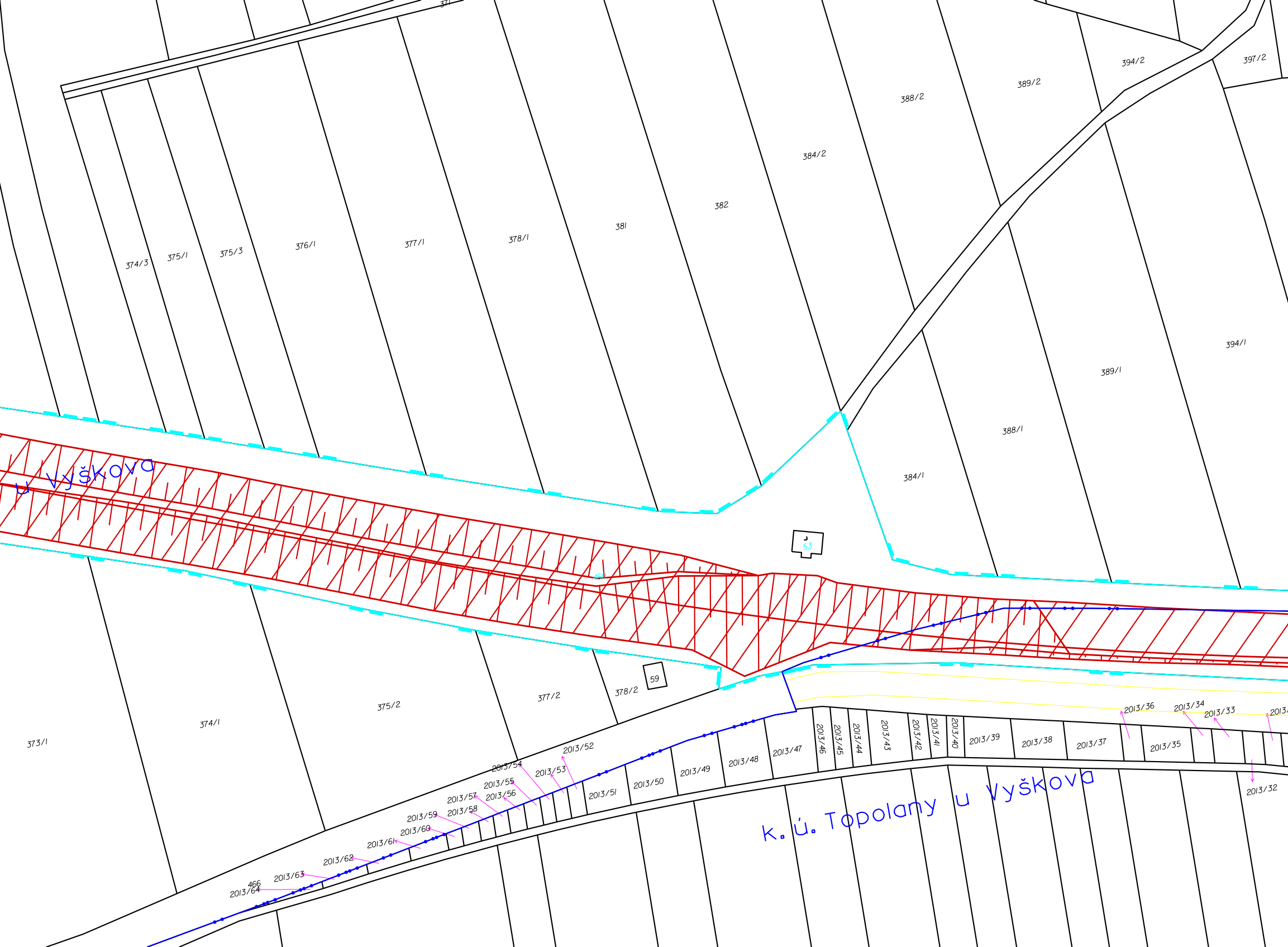
371
394/2
397/2
389/2
388/2
384/2
382
381
378/1
377/1
376/1
375/3
375/1
374/3
u Vyškova
394/1
389/1
388/1
384/1
53
460
59
378/2
377/2
375/2
374/1
373/1
2013/36
2013/34
2013/33
2013/46
2013/45
2013/44
2013/43
2013/42
2013/41
2013/40
2013/39
2013/38
2013/37
2013/35
2013/32
2013/47
2013/48
2013/49
2013/50
2013/51
2013/52
2013/53
2013/54
2013/55
2013/56
2013/57
2013/58
2013/59
2013/60
2013/61
2013/62
2013/63
466
2013/64
k. ú. Topolany u Vyškova

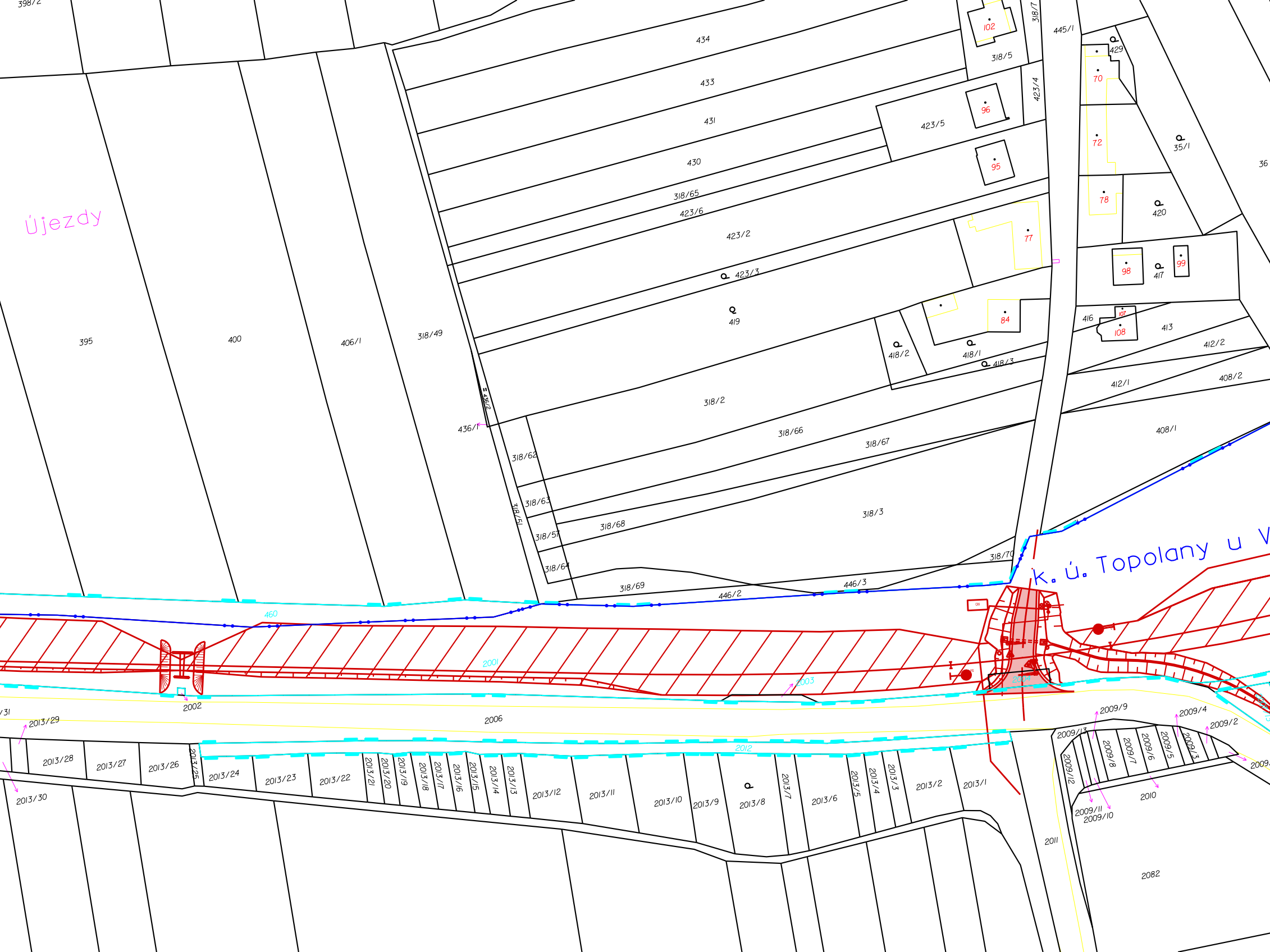
Újezdy
k. ú. Topolany u V
398/2
434
433
431
430
318/65
423/6
423/2
423/3
419
318/49
406/1
400
395
102
318/7
318/5
445/1
429
70
96
423/4
423/5
72
35/1
36
95
78
420
77
98
417
99
416
107
108
413
84
418/2
418/1
418/3
412/2
412/1
408/2
318/2
436/2
436/1
318/62
318/66
318/67
408/1
318/63
318/51
318/57
318/68
318/3
318/64
318/70
318/69
446/2
446/3
460
2001
2002
2003
2004
2006
2012
2013/29
2013/28
2013/27
2013/26
2013/25
2013/24
2013/23
2013/22
2013/21
2013/20
2013/19
2013/18
2013/17
2013/16
2013/15
2013/14
2013/13
2013/12
2013/11
2013/10
2013/9
2013/8
2013/7
2013/6
2013/5
2013/4
2013/3
2013/2
2013/1
2013/30
2009/13
2009/12
2009/11
2009/10
2009/9
2009/8
2009/7
2009/6
2009/5
2009/4
2009/3
2009/2
2010
2011
2082

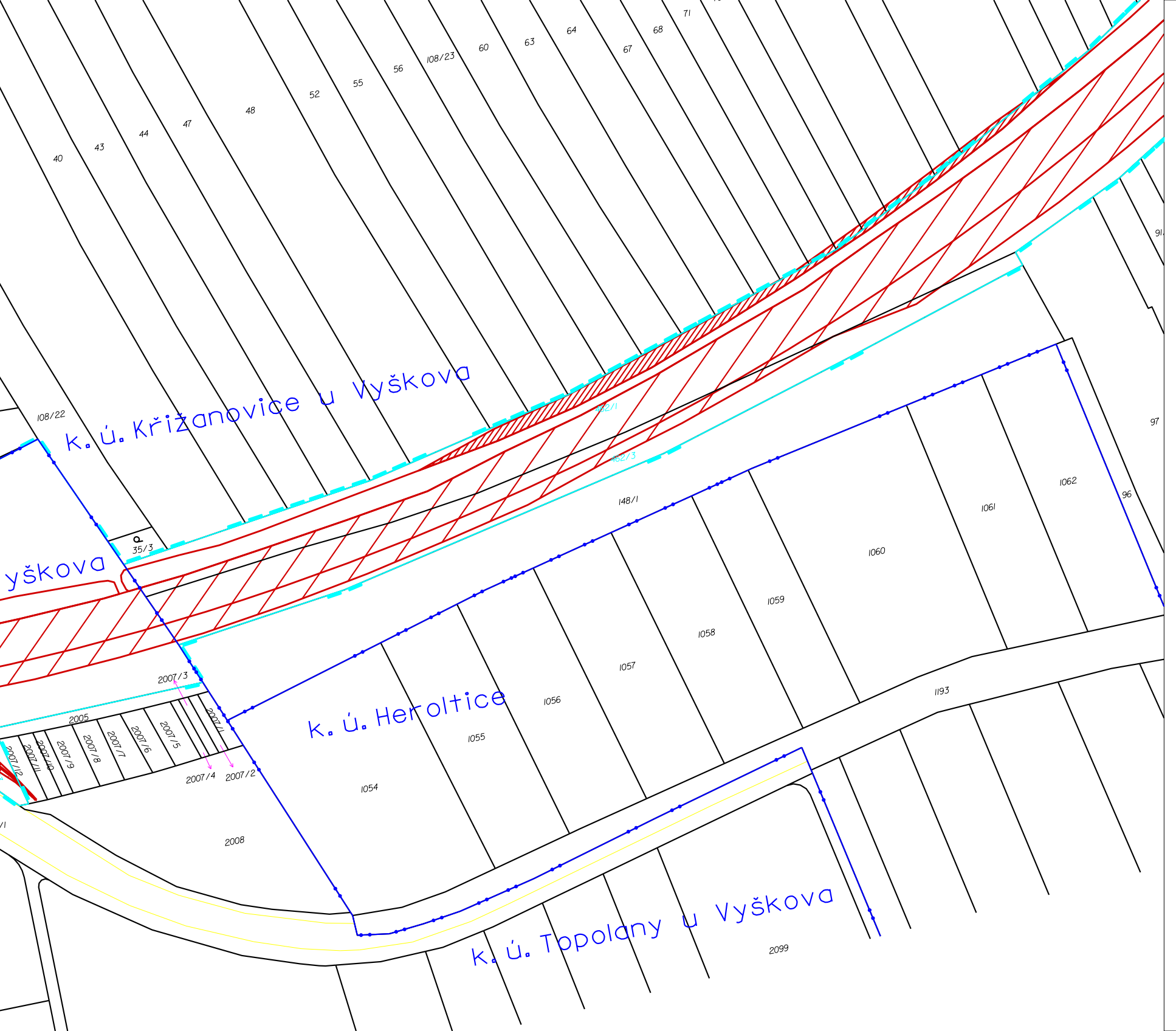
40
43
44
47
48
52
55
56
108/23
60
63
64
67
68
71
108/22
k. ú. Křižanovice u Vyškova
35/3
yškova
462/1
462/3
148/1
91
97
96
1062
1061
1060
1059
1058
1057
1056
1055
1054
k. ú. Heroltice
2007/3
2005
2007/1
2007/2
2007/4
2007/5
2007/6
2007/7
2007/8
2007/9
2007/10
2007/11
2007/12
2008
1193
k. ú. Topolany u Vyškova
2099

LEGENDA

		parcelní čísla
		hranice parcel
	───	vnitřní kresba
456	▬─▬	vlastnictví ČR s právem hospodařit s majetkem státu zastoupeného Správou železnic
567	▬─▬	vlastnictví ČD,a.s.
	─•─•─	hranice KÚ
	▬▬▬	zjednodušená situace stavby

Přehled kladu listů

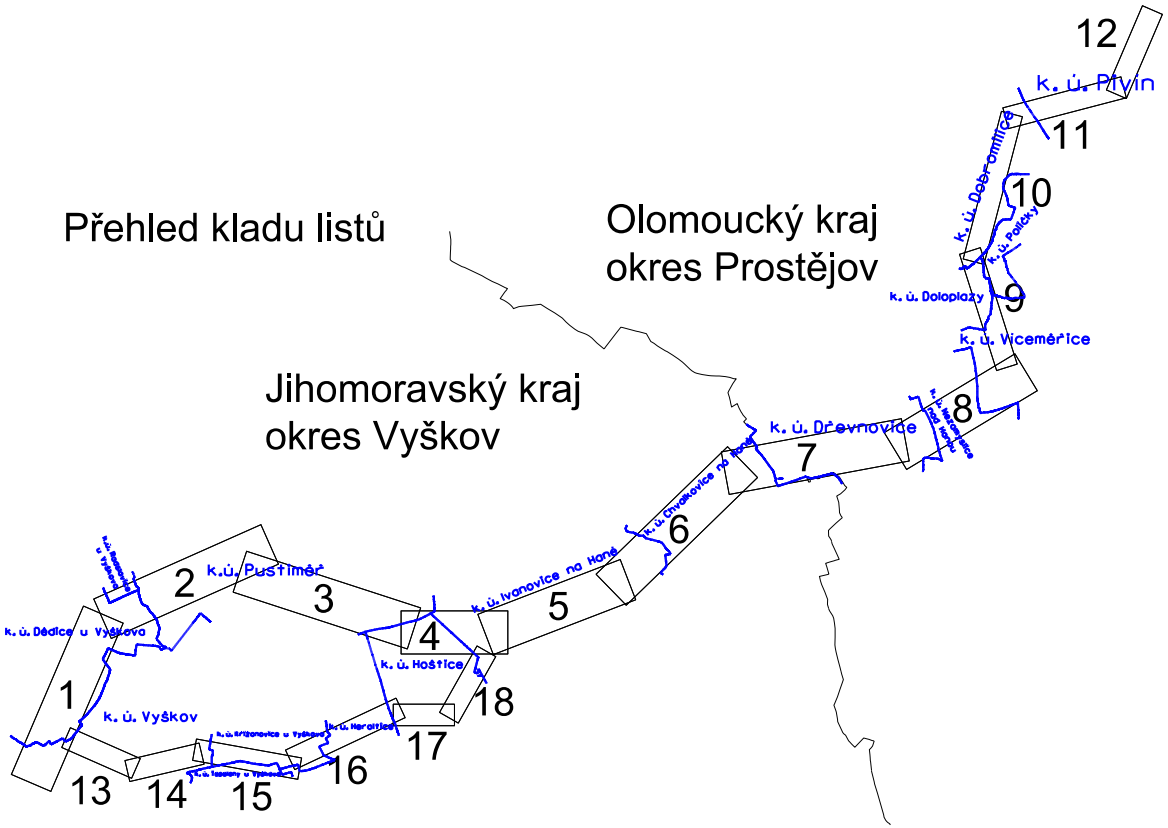
Olomoucký kraj
okres Prostějov
Jihomoravský kraj
okres Vyškov
k.ú. Dědice u Vyškova
k.ú. Rostěnice u Vyškova
k.ú. Pustiměř
k. ú. Vyškov
k.ú. Křižanovice u Vyškova
k.ú. Ivanovice na Hané
k. ú. Hoštice
k. ú. Heroltice
k.ú. Chvalkovice na Hané
k. ú. Dřevnovice
k. ú. Nezamyslice nad Hanou
k. ú. Vicemeřice
k. ú. Doloplazy
k. ú. Poličky
k. ú. Dobromilice
k. ú. Pivín
1
2
3
4
5
6
7
8
9
10
11
12
13
14
15
16
17
18

Ministerstvo dopravy
Státní fond dopravní infrastruktury

Jiná ověření:

Paré:

Orientační schéma:

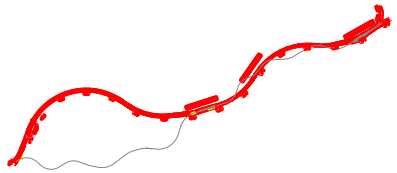

Razítko oprávněné osoby:

Podpis: Datum:

Revize:	Datum:	Popis:	Kontroloval:
000	30.6.2022	Definitivní odevzdání dokumentace	Ing. Jiří Naništa

Stavebník/Investor:	**Správa železnic, státní organizace**
Adresa:	Dlážděná 1003/7, 110 00 Praha 1
Zástupce investora:	Stavební správa východ
Adresa:	Nerudova 773/1, 779 00 Olomouc

SPRÁVA ŽELEZNIC

Zhotovitel díla:	**Společnost SUBO-AFRY pro aktualizaci DÚR Brno-Přerov, 3.stavba**
Adresa:	Kounicova 688/26, 611 36 Brno
Kontakt:	T: +420 972 6258 04 E: sudop@sudop-brno.cz
Zhotovitel objektu:	**SUDOP BRNO, spol. s r.o.**
Adresa:	Kounicova 26, 611 36 Brno
Kontakt:	T: +420 972 625 804 E: sudop@sudop-brno.cz
Hlavní projektant (HIP):	Ing. Radomír Hanák
Specialista:	Ing. Jiří Naništa

SUDOP BRNO

SUDOP BRNO

Název stavby/akce:	**Modernizace trati Brno - Přerov, 3. stavba Vyškov - Nezamyslice**		Označení investora: S621500588 Označení zhotovitele: 21061-01-0822
Název části:	**Situační výkresy**		Označení části: C.2
Název objektu/dílčí části:	**Katastrální situační výkres**		Označení objektu/komplexu:
Název přílohy: Název dílčí části přílohy:			Číslo přílohy: 15
Odpovědný projektant: Ing. Jiří Naništa	Zpracovatel přílohy: Ing. Jiří Naništa	Měřítko: 1:1000 Formáty: 9xA4	Stupeň dokumentace: **DÚR**
Kraj: Jihomoravský Olomoucký	Katastrální území: vlz. přehledka	TUDU: 2301 14	**Smluvní datum zpracování:** **30.8.2022**

Označení investora::										Stupeň dokumentace:					Část:					Objekt:									Podobjekt:			Příloha:						Revize:			
S	6	2	1	5	0	0	5	8	8	–	D	Ú	R	X	–	C	2	X	X	X	–	X	X	X	X	X	X	X	X	–	X	X	–	15	–	X	X	X	–	0	0	0

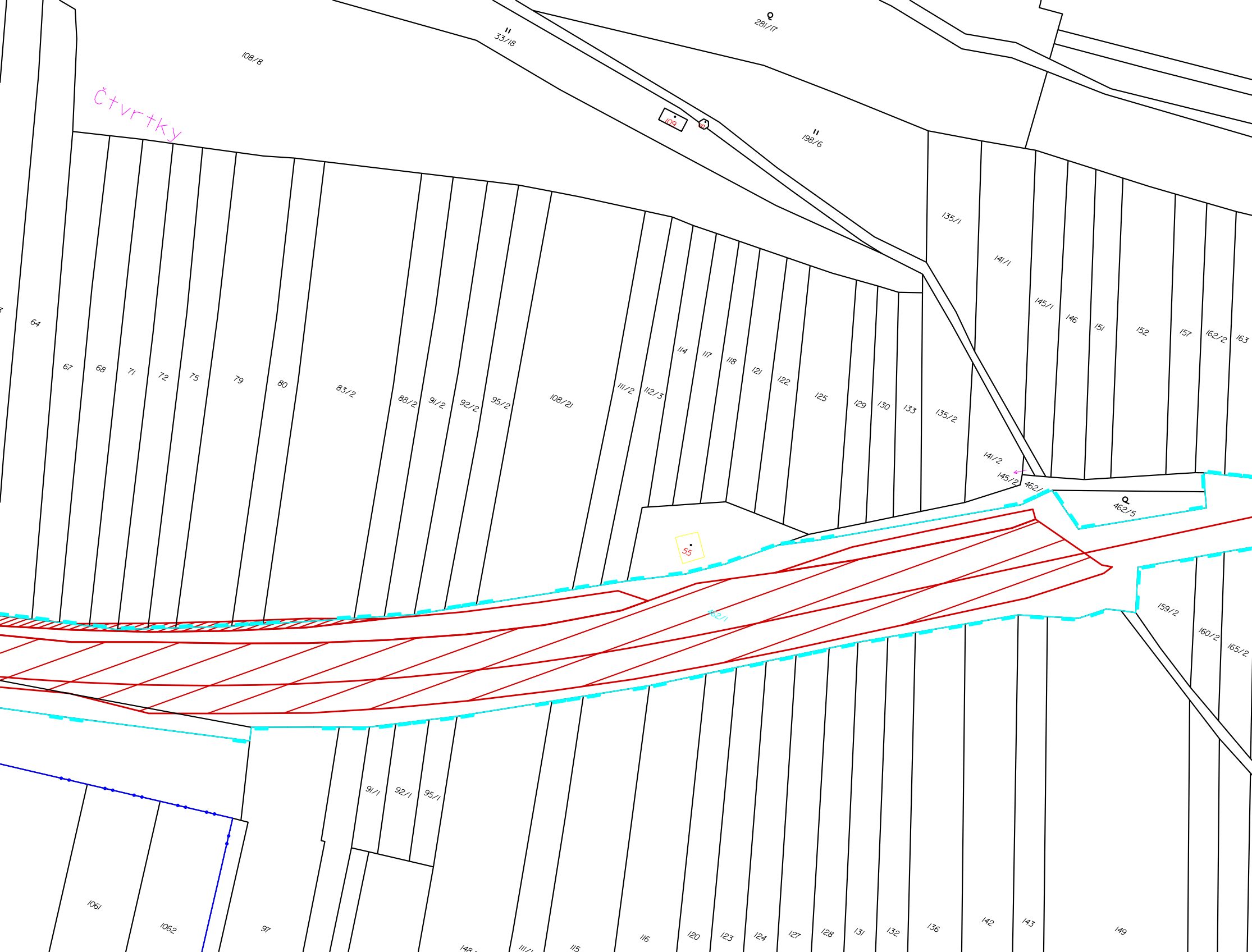
108/8
33/18
281/17
Čtvrtky
109
198/6
135/1
141/1
145/1
146
151
152
157
162/2
163
64
67
68
71
72
75
79
80
83/2
88/2
91/2
92/2
95/2
108/21
111/2
112/3
114
117
118
121
122
125
129
130
133
135/2
141/2
145/2
462/1
462/5
55
462/1
159/2
160/2
165/2
91/1
92/1
95/1
1061
1062
97
148
111/1
115
116
120
123
124
127
128
131
132
136
142
143
149

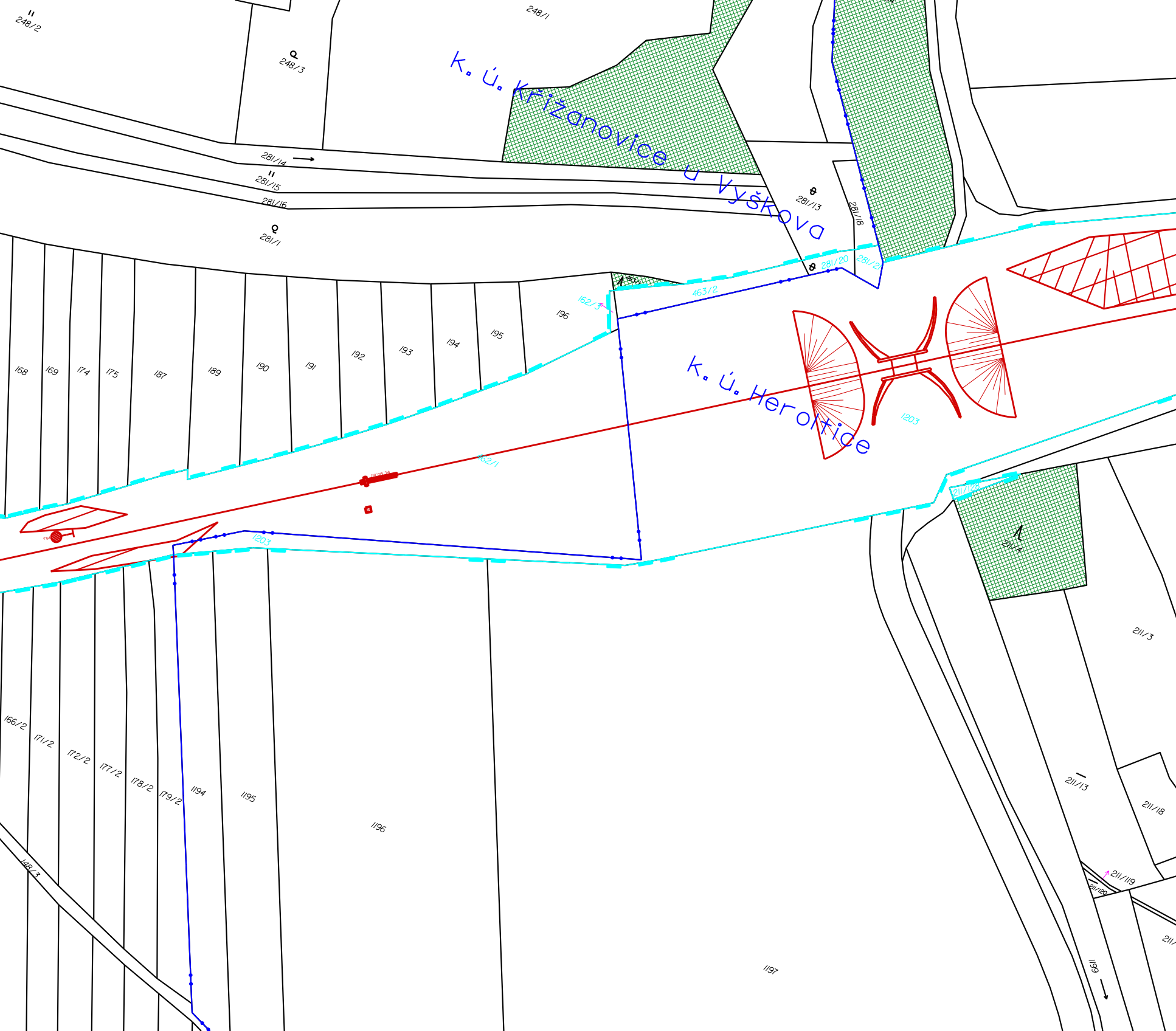
248/2
248/3
248/1
K. ú. Křižanovice u Vyškova
281/14
281/15
281/16
281/1
281/13
281/18
281/20
281/21
463/2
162/3
168
169
174
175
187
189
190
191
192
193
194
195
196
K. ú. Heroltice
1203
162/1
1203
211/128
211/4
211/3
166/2
171/2
172/2
177/2
178/2
179/2
1194
1195
1196
148/3
211/13
211/18
211/119
211/120
1199
1197

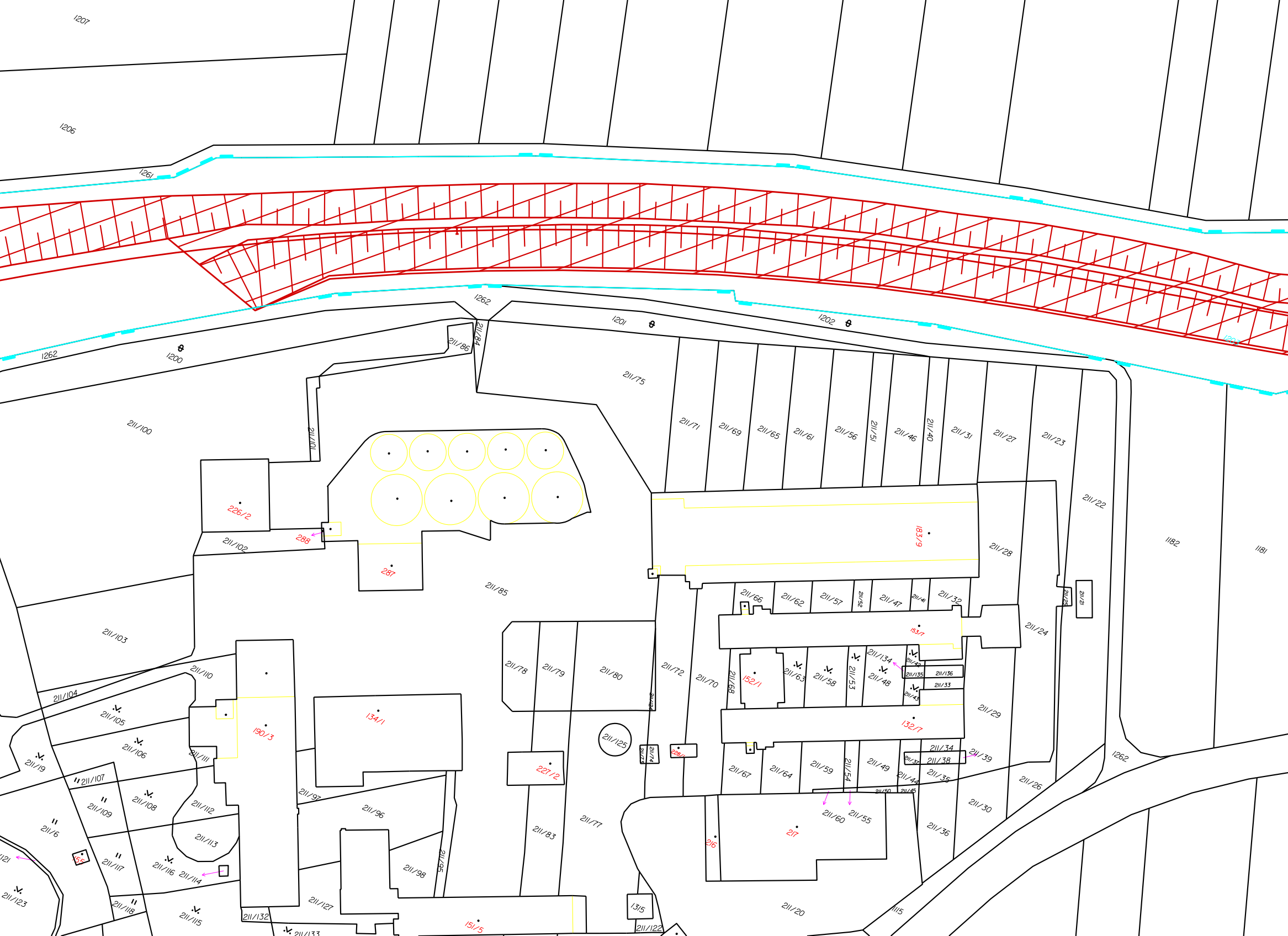
1207
1206
1261
1262
1200
1262
1201
1202
1203
211/86
211/84
211/75
211/100
211/101
211/71
211/69
211/65
211/61
211/56
211/51
211/46
211/40
211/31
211/27
211/23
226/2
288
287
211/102
211/85
183/9
211/28
211/22
1182
1181
211/103
211/66
211/62
211/57
211/52
211/47
211/41
211/32
211/25
211/21
211/24
153/1
211/110
211/104
211/78
211/79
211/80
211/72
211/70
211/68
152/1
211/63
211/58
211/53
211/134
211/48
211/42
211/135
211/136
211/33
211/43
211/105
134/1
190/3
211/73
211/125
211/29
132/1
211/19
211/106
211/111
227/2
211/76
211/74
228/1
211/67
211/64
211/59
211/54
211/49
211/34
211/38
211/37
211/39
211/44
211/35
1262
211/107
211/109
211/108
211/112
211/97
211/96
211/83
211/77
211/50
211/45
211/60
211/55
211/26
211/30
211/6
211/113
216
217
211/36
121
155
211/117
211/116
211/114
211/98
211/95
211/123
211/118
211/127
211/115
211/132
211/133
151/5
1315
211/122
211/20
1115

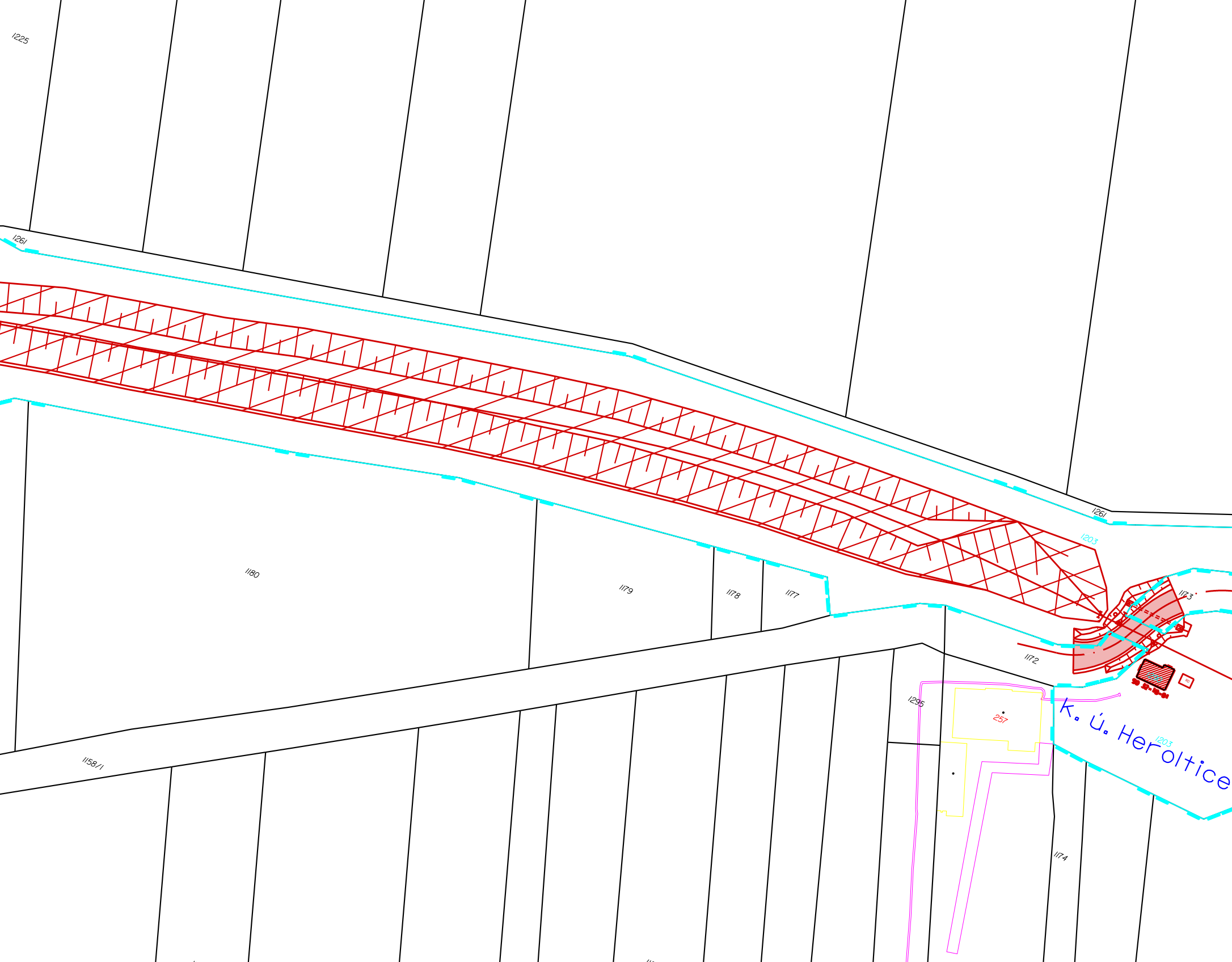
1225
1261
1261
1203
1180
1179
1178
1177
1173
1172
1295
257
k. ú. Heroltice
1203
1158/1
1174

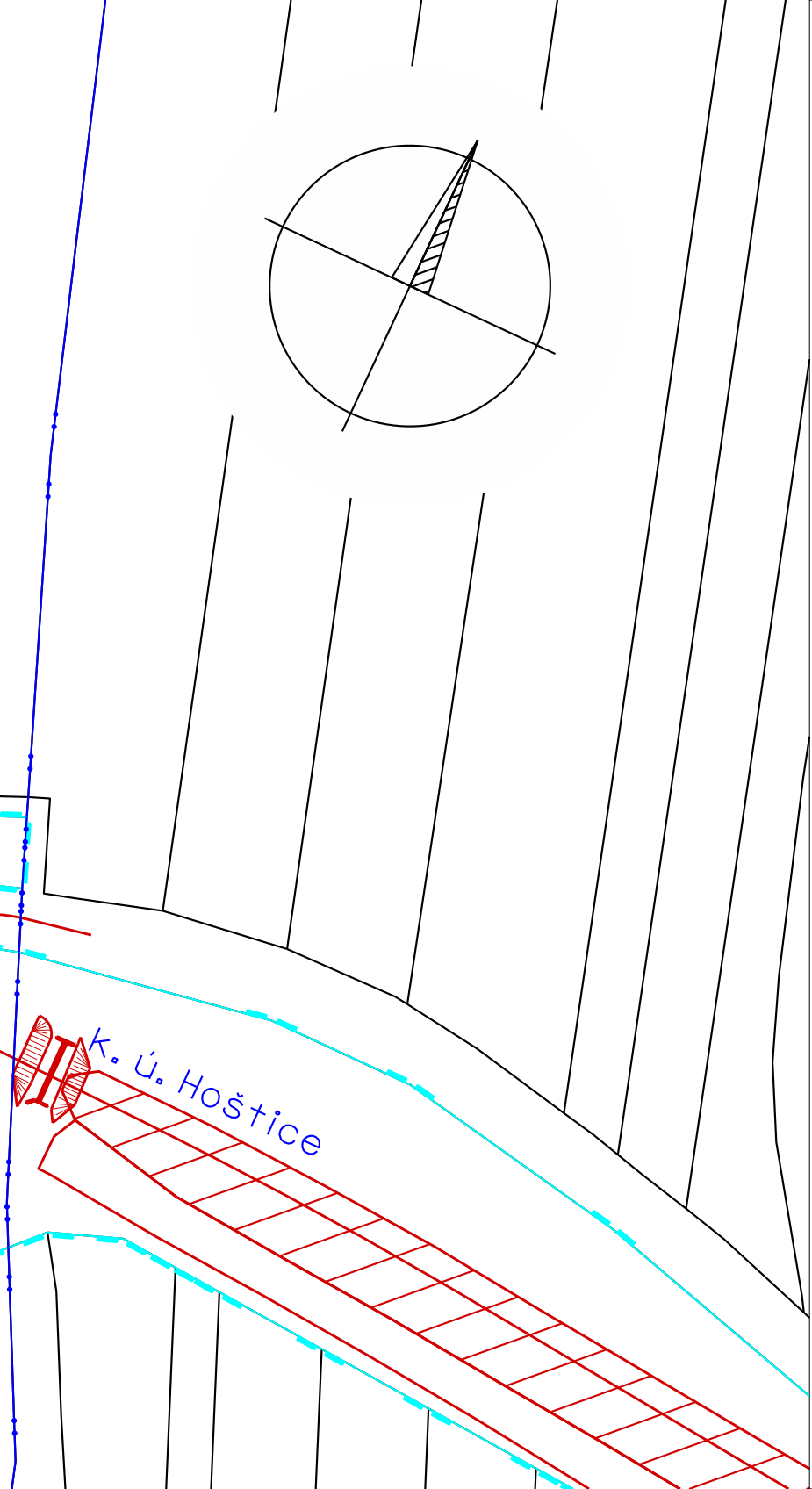

LEGENDA

parcelní čísla
hranice parcel
vnitřní kresba
456 vlastnictví ČR s právem hospodařit s majetkem státu zastoupeného Správou železnic
567 vlastnictví ČD,a.s.
hranice KÚ
zjednodušená situace stavby

Přehled kladu listů

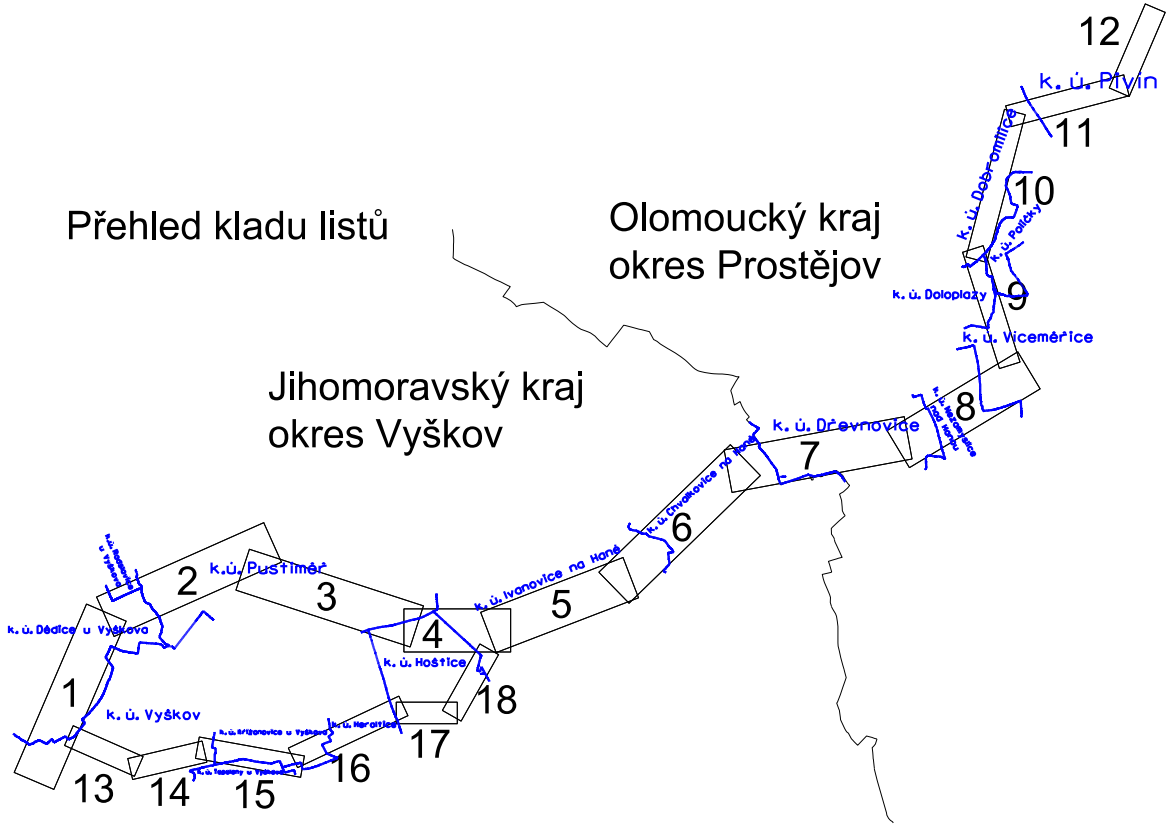
Olomoucký kraj
okres Prostějov
Jihomoravský kraj
okres Vyškov
1
2
3
4
5
6
7
8
9
10
11
12
13
14
15
16
17
18
k.ú. Pustiměř
k.ú. Dědice u Vyškova
k. ú. Vyškov
k.ú. Křižanovice u Vyškova
k.ú. Topolany u Vyškova
k.ú. Heroltice
k. ú. Hoštice
k. ú. Ivanovice na Hané
k. ú. Chvalkovice na Hané
k. ú. Dřevnovice
k. ú. Nezamyslice nad Hanou
k. ú. Vicemeřice
k. ú. Doloplazy
k. ú. Poličky
k. ú. Dobromilice
k. ú. Pivin

Ministerstvo dopravy
Státní fond dopravní infrastruktury

Jiná ověření:

Paré:

Orientační schéma:

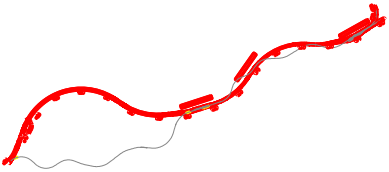

Razítko oprávněné osoby:

Podpis: Datum:

Revize:	Datum:	Popis:	Kontroloval:
000	30.6.2022	Definitivní odevzdání dokumentace	Ing. Jiří Naništa

Stavebník/Investor: **Správa železnic, státní organizace**
Adresa: Dlážděná 1003/7, 110 00 Praha 1
Zástupce investora: Stavební správa východ
Adresa: Nerudova 773/1, 779 00 Olomouc

SPRÁVA ŽELEZNIC

Zhotovitel díla: **Společnost SUBO-AFRY pro aktualizaci DÚR Brno-Přerov, 3.stavba**
Adresa: Kounicova 688/26, 611 36 Brno
Kontakt: T: +420 972 6258 04
E: sudop@sudop-brno.cz

SUDOP BRNO

Zhotovitel objektu: **SUDOP BRNO, spol. s r.o.**
Adresa: Kounicova 26, 611 36 Brno
Kontakt: T: +420 972 625 804
E: sudop@sudop-brno.cz

SUDOP BRNO

Hlavní projektant (HIP): Ing. Radomír Hanák
Specialista: Ing. Jiří Naništa

Název stavby/akce: **Modernizace trati Brno - Přerov, 3. stavba Vyškov - Nezamyslice**

Označení investora: S621500588

Označení zhotovitele: 21061-01-0822

Název části: **Situační výkresy**

Označení části: C.2

Název objektu/dílčí části: **Katastrální situační výkres**

Označení objektu/komplexu:

Název přílohy:
Název dílčí části přílohy:

Číslo přílohy: **16**

Odpovědný projektant: Ing. Jiří Naništa
Zpracovatel přílohy: Ing. Jiří Naništa
Měřítko: 1:1000
Formáty: 10xA4

Stupeň dokumentace: **DÚR**

Kraj: Jihomoravský
Olomoucký
Katastrální území: vlz. přehledka
TUDU: 2301 14

Smluvní datum zpracování: **30.8.2022**

Označení investora::										*Stupeň dokumentace:*					*Část:*						*Objekt:*									*Podobjekt:*			*Příloha:*						*Revize:*			
S	6	2	1	5	0	0	5	8	8	–	D	Ú	R	X	–	C	2	X	X	X	–	X	X	X	X	X	X	X	X	–	X	X	–	16	–	X	X	X	–	0	0	0

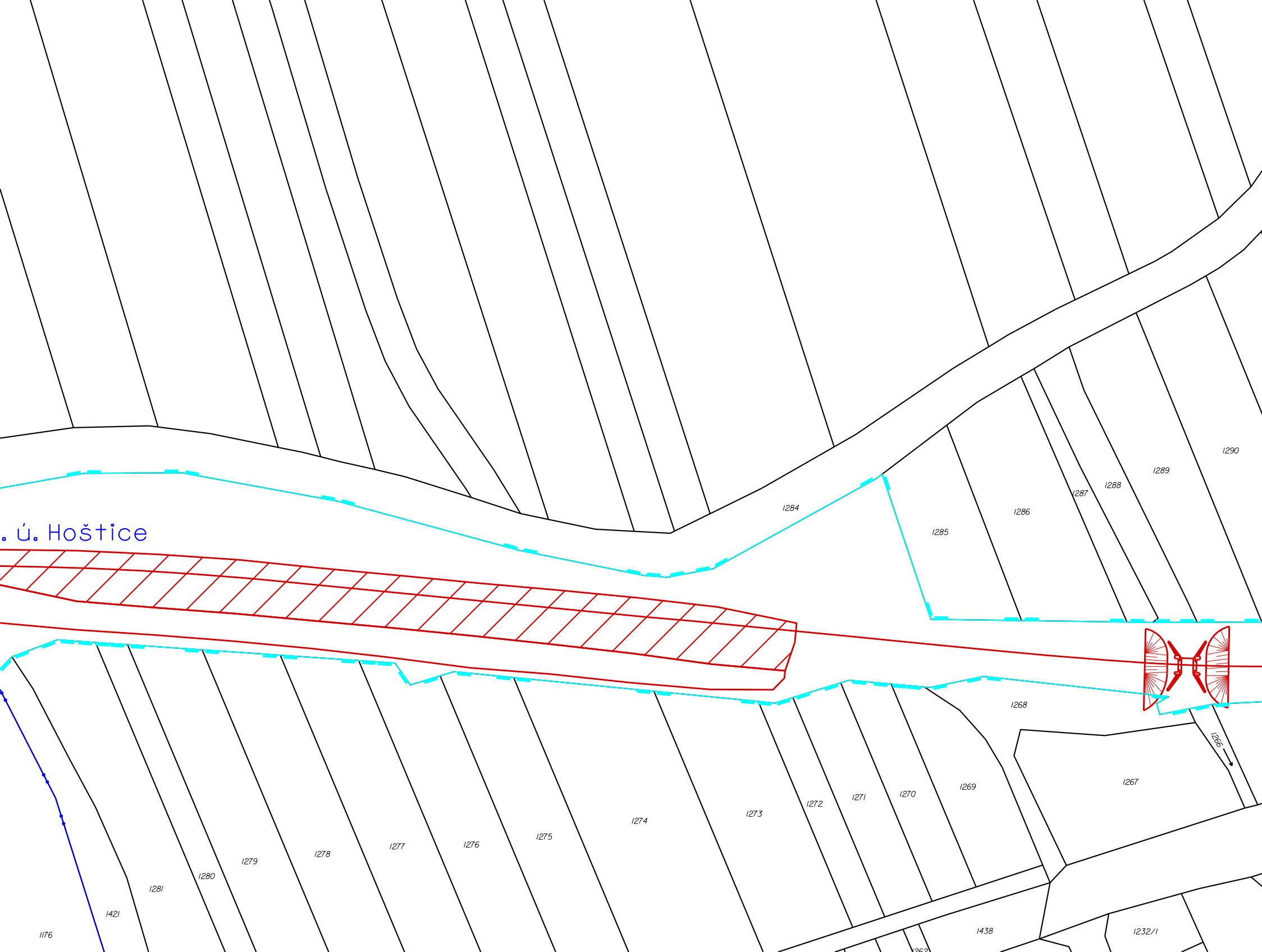
. ú. Hoštice
1290
1289
1288
1287
1286
1285
1284
1268
1266
1267
1269
1270
1271
1272
1273
1274
1275
1276
1277
1278
1279
1280
1281
1421
1176
1438
1262
1232/1

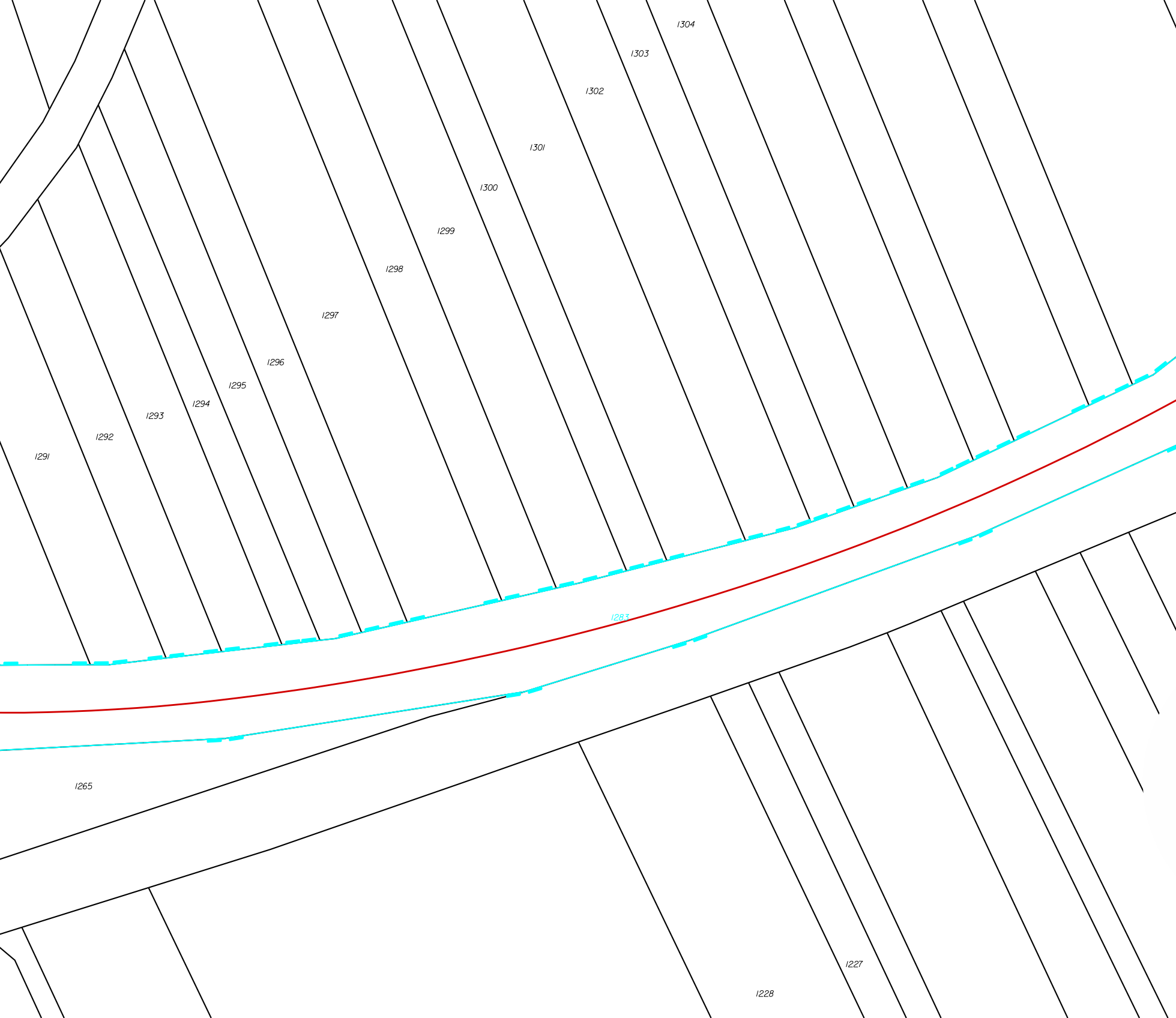
1304
1303
1302
1301
1300
1299
1298
1297
1296
1295
1294
1293
1292
1291
1283
1265
1227
1228

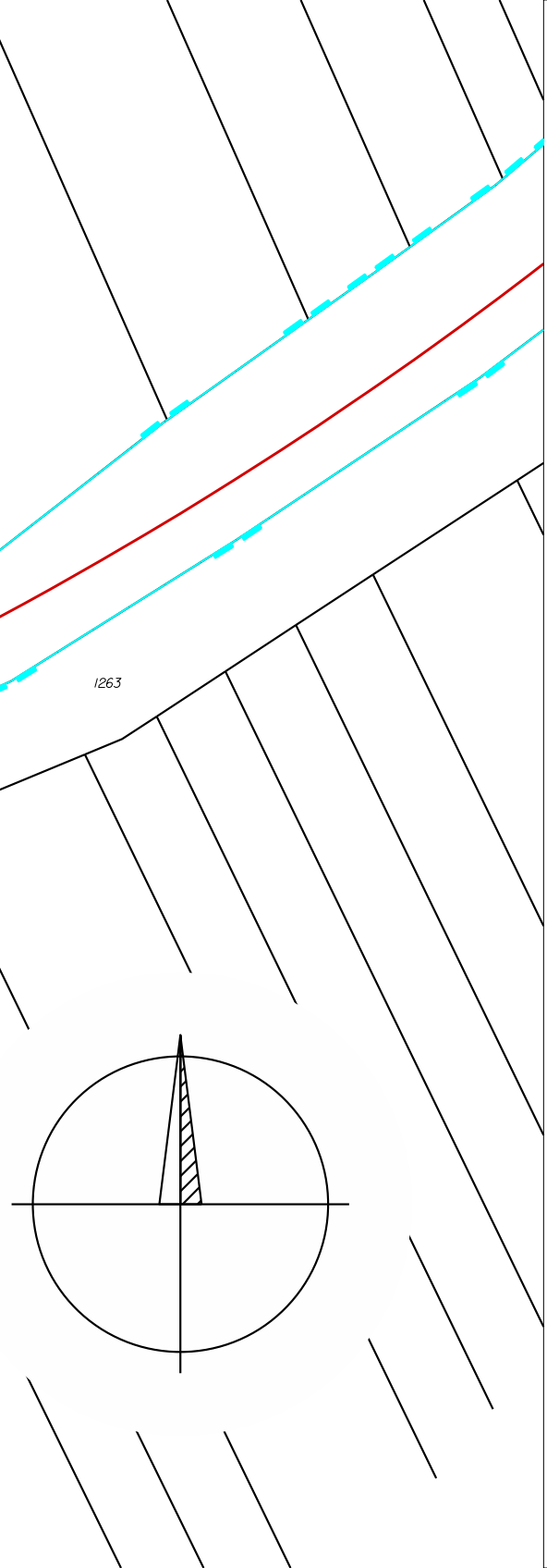

LEGENDA

parcelní čísla
hranice parcel
vnitřní kresba
456 vlastnictví ČR s právem hospodařit s majetkem státu zastoupeného Správou železnic
567 vlastnictví ČD,a.s.
hranice KÚ
zjednodušená situace stavby

Přehled kladu listů

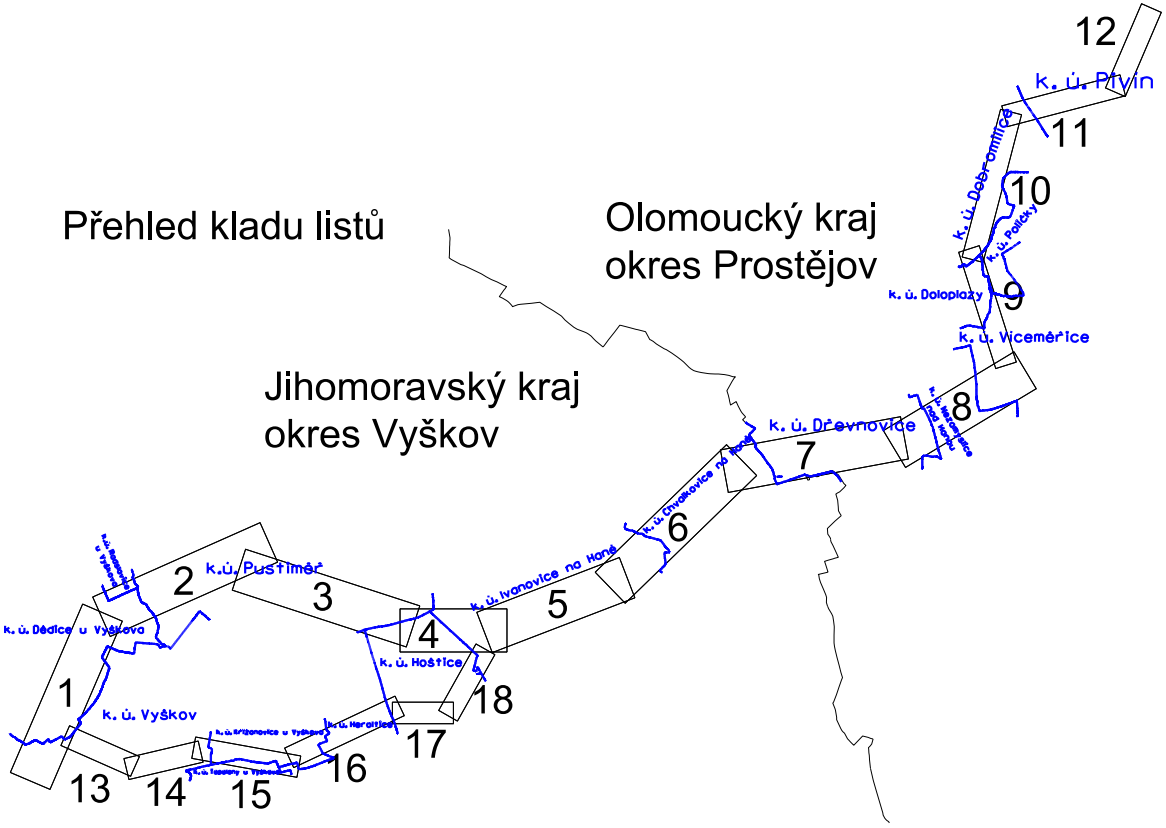
Olomoucký kraj
okres Prostějov
Jihomoravský kraj
okres Vyškov
1
2
3
4
5
6
7
8
9
10
11
12
13
14
15
16
17
18
k. ú. Pivín
k. ú. Dobromilice
k. ú. Polický
k. ú. Doloplazy
k. ú. Vicemĕřice
k. ú. Dřevnovice
k. ú. Nezamyslice nad Hanou
k. ú. Chvalkovice na Hané
k. ú. Ivanovice na Hané
k. ú. Hoštice
k.ú. Pustiměř
k. ú. Dědice u Vyškova
k. ú. Vyškov
k. ú. Heraltice
k. ú. Křižanovice u Vyškova
k. ú. Topolany u Vyškova

Ministerstvo dopravy
Státní fond dopravní infrastruktury

Jiná ověření:

Paré:

Orientační schéma:

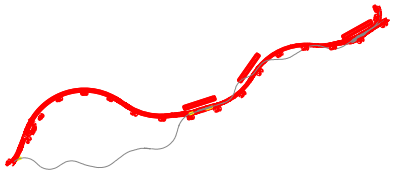

Razítko oprávněné osoby:

Podpis: Datum:

Revize:	Datum:	Popis:	Kontroloval:
000	30.6.2022	Definitivní odevzdání dokumentace	Ing. Jiří Naništa

Stavebník/Investor: **Správa železnic, státní organizace**
Adresa: Dlážděná 1003/7, 110 00 Praha 1
Zástupce investora: Stavební správa východ
Adresa: Nerudova 773/1, 779 00 Olomouc

SPRÁVA ŽELEZNIC

Zhotovitel díla: **Společnost SUBO-AFRY pro aktualizaci DÚR Brno-Přerov, 3.stavba**
Adresa: Kounicova 688/26, 611 36 Brno
Kontakt: T: +420 972 6258 04
E: sudop@sudop-brno.cz

SUDOP BRNO

Zhotovitel objektu: **SUDOP BRNO, spol. s r.o.**
Adresa: Kounicova 26, 611 36 Brno
Kontakt: T: +420 972 625 804
E: sudop@sudop-brno.cz

SUDOP BRNO

Hlavní projektant (HIP): Ing. Radomír Hanák
Specialista: Ing. Jiří Naništa

Název stavby/akce: **Modernizace trati Brno - Přerov, 3. stavba Vyškov - Nezamyslice**
Označení investora: S621500588
Označení zhotovitele: 21061-01-0822

Název části: **Situační výkresy**
Označení části: C.2

Název objektu/dílčí části: **Katastrální situační výkres**
Označení objektu/komplexu:

Název přílohy:
Název dílčí části přílohy:
Číslo přílohy: **17**

Odpovědný projektant: Ing. Jiří Naništa
Zpracovatel přílohy: Ing. Jiří Naništa
Měřítko: 1:1000
Formáty: 6xA4
Stupeň dokumentace: **DÚR**

Kraj: Jihomoravský
Olomoucký
Katastrální území: vlz. přehledka
TUDU: 2301 14
Smluvní datum zpracování: **30.8.2022**

Označení investora::										Stupeň dokumentace:					Část:						Objekt:									Podobjekt:			Příloha:						Revize:			
S	6	2	1	5	0	0	5	8	8	–	D	Ú	R	X	–	C	2	X	X	X	–	X	X	X	X	X	X	X	X	–	X	X	–	17	–	X	X	X	–	0	0	0

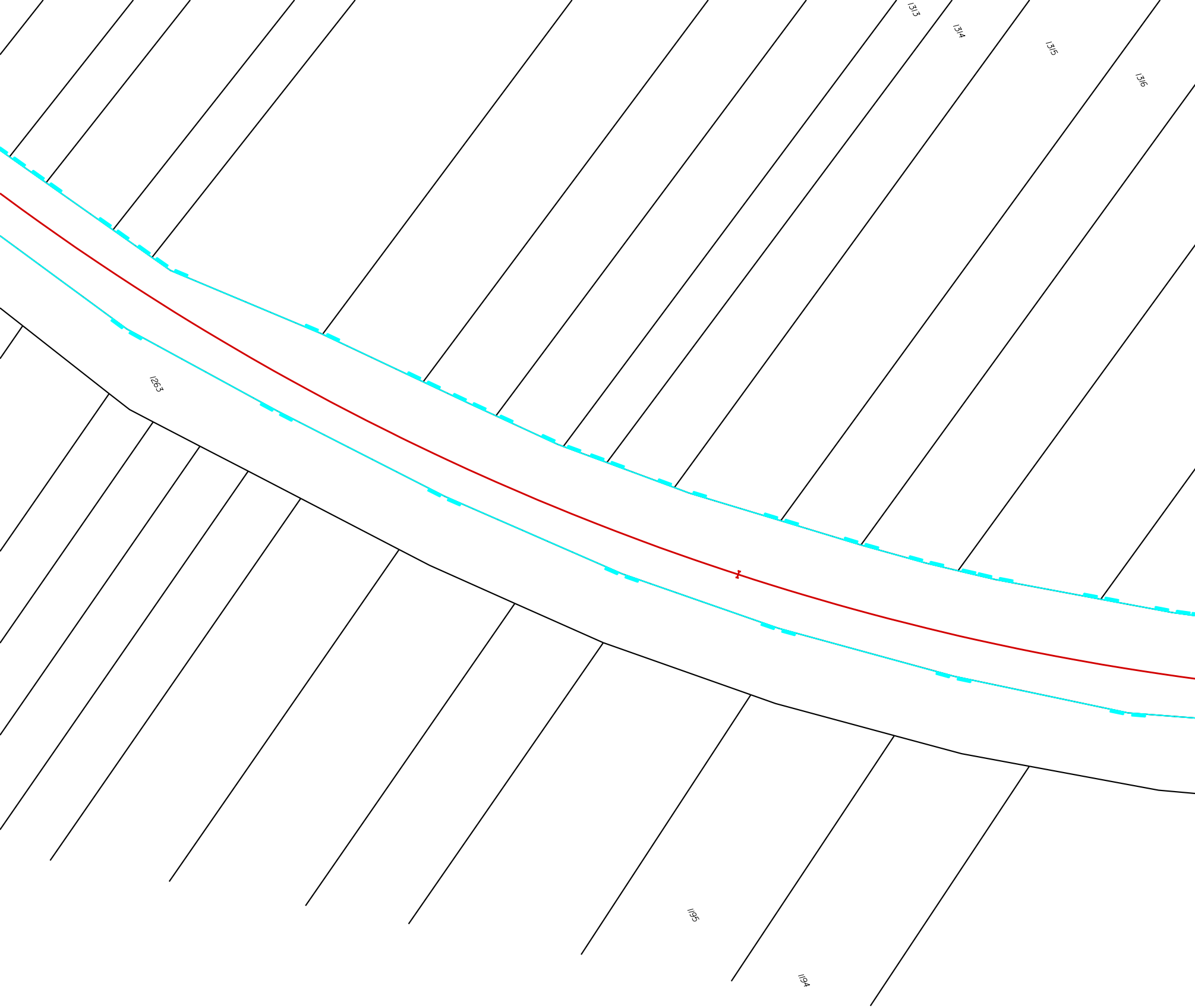
1313
1314
1315
1316
1263
1195
1194

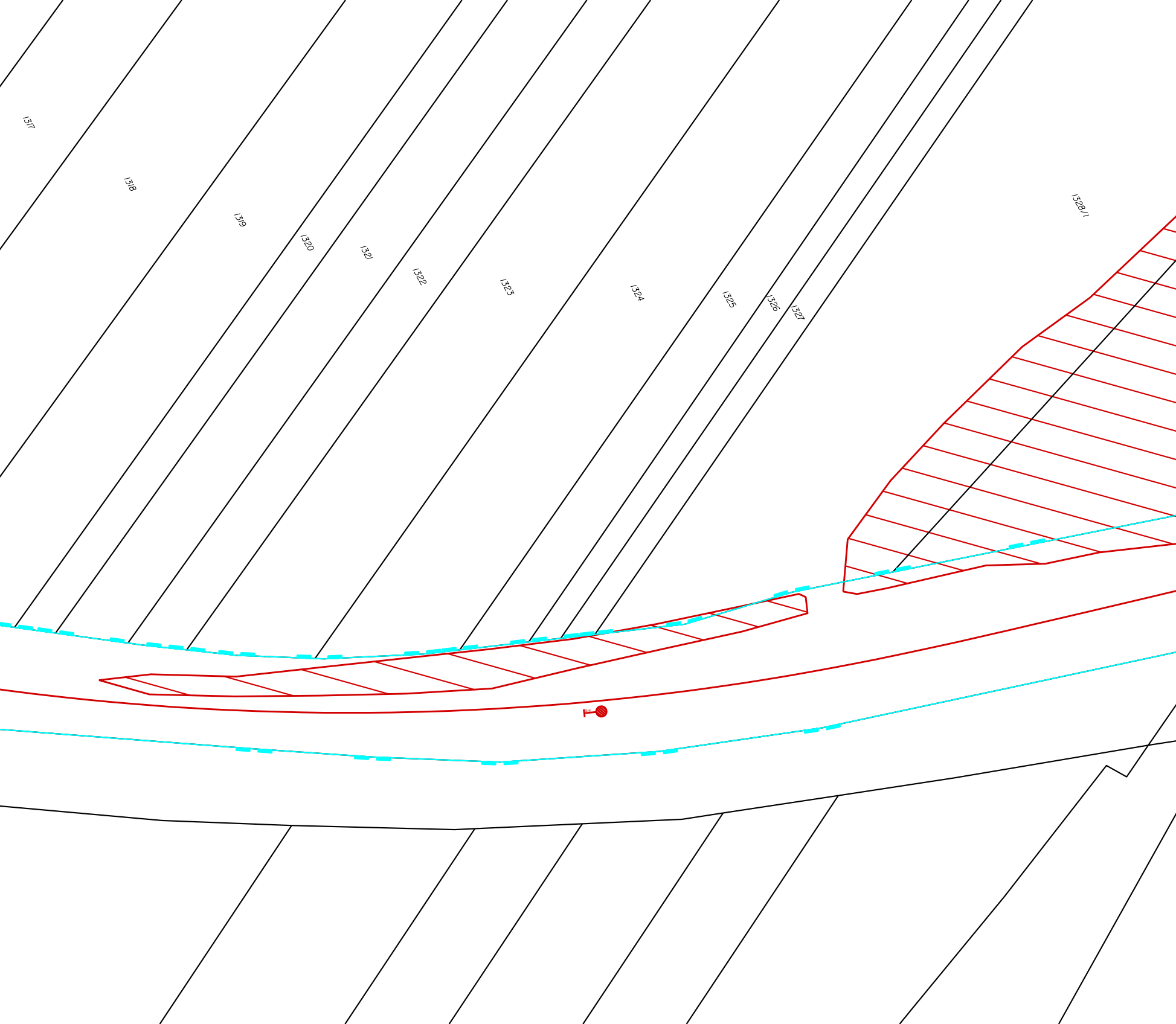
1317
1318
1319
1320
1321
1322
1323
1324
1325
1326
1327
1328/1

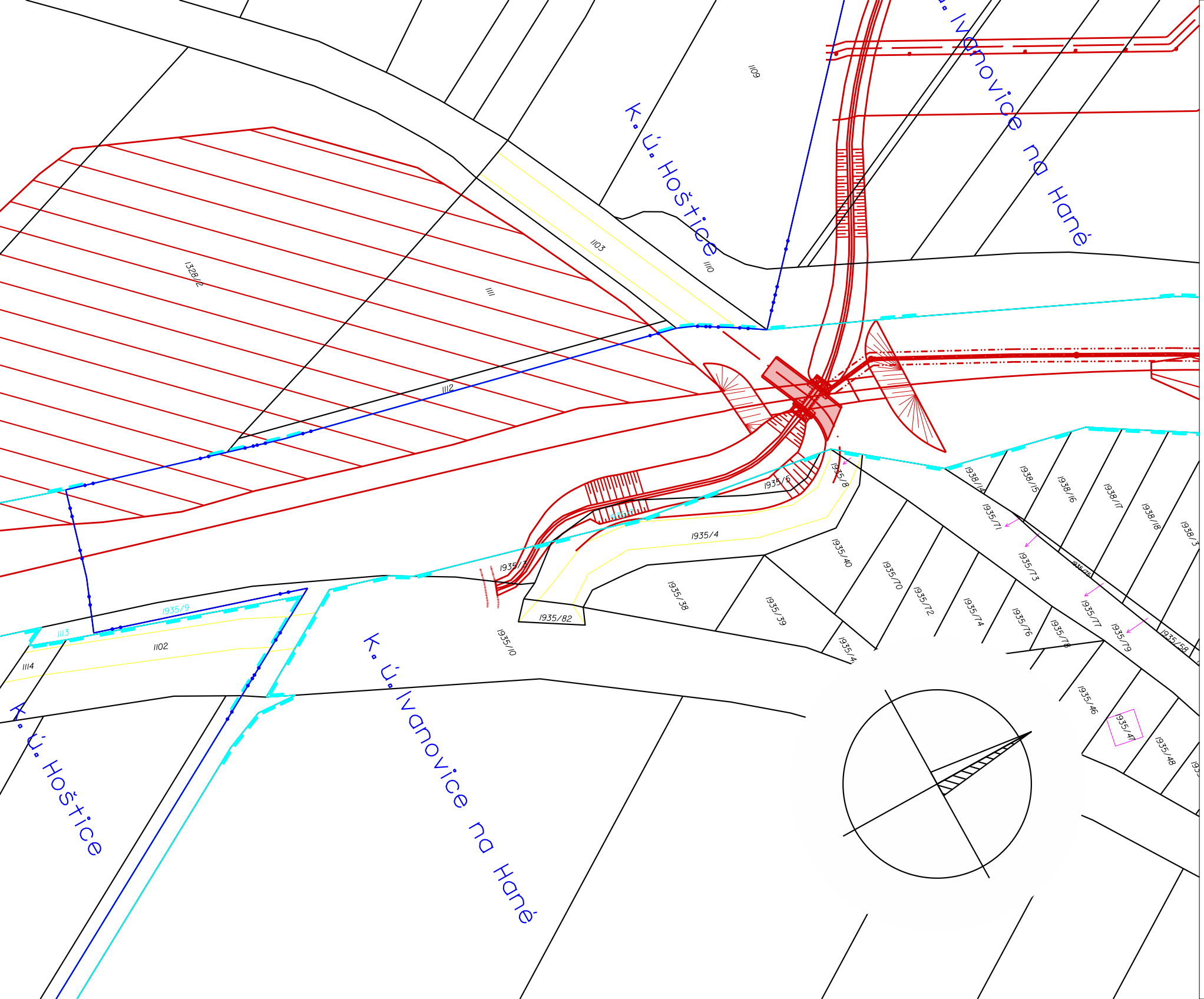
ú. Ivanovice na Hané
1109
k. ú. Hoštice
1110
1103
1328/2
1111
1112
1935/5
1935/8
1938/14
1938/15
1938/16
1938/17
1938/18
1938/3
1935/71
1935/73
1935/75
1935/77
1935/79
1935/58
1935/7
1935/4
1935/3
1935/40
1935/70
1935/72
1935/74
1935/76
1935/78
1935/38
1935/39
1935/41
1935/82
1935/10
1935/46
1935/47
1935/48
193
1935/9
1113
1102
1114
k. ú. Ivanovice na Hané
k. ú. Hoštice

LEGENDA

parcelní čísla

hranice parcel

	🟨	vnitřní kresba
456	🟦	vlastnictví ČR s právem hospodařit s majetkem státu zastoupeného Správou železnic
567	🟪	vlastnictví ČD,a.s.
	🟦	hranice KÚ
	🟥	zjednodušená situace stavby

Přehled kladu listů

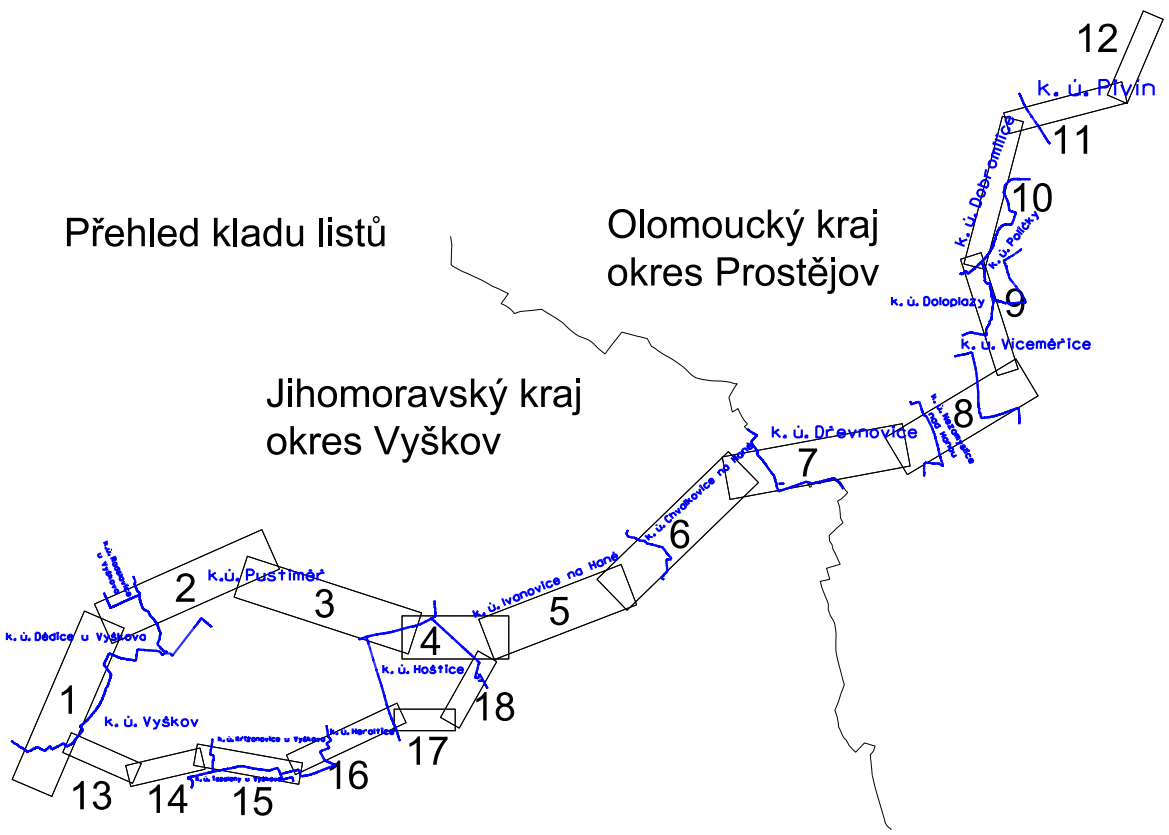
Olomoucký kraj
okres Prostějov
Jihomoravský kraj
okres Vyškov
12
k. ú. Pivín
11
k. ú. Dobromilice
10
k. ú. Poličky
k. ú. Doloplazy
9
k. ú. Vícemeřice
8
k. ú. Nezamyslice nad Hanou
k. ú. Dřevnovice
7
k. ú. Chvalkovice na Hané
6
k. ú. Ivanovice na Hané
5
4
k. ú. Hoštice
18
3
k.ú. Pustiměř
2
k. ú. Rostěnice u Vyškova
k. ú. Dědice u Vyškova
1
k. ú. Vyškov
k. ú. Křižanovice u Vyškova
k. ú. Moravice
k. ú. Topolany u Vyškova
13
14
15
16
17

Ministerstvo dopravy
Státní fond dopravní infrastruktury

Jiná ověření:

Paré:

Orientační schéma:

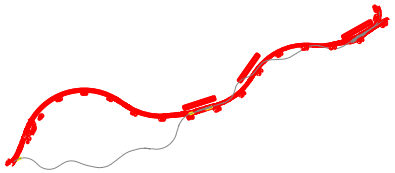

Razítko oprávněné osoby:

Podpis: Datum:

Revize:	Datum:	Popis:	Kontroloval:
000	30.6.2022	Definitivní odevzdání dokumentace	Ing. Jiří Naništa

Stavebník/Investor: **Správa železnic, státní organizace**
Adresa: Dlážděná 1003/7, 110 00 Praha 1
Zástupce investora: Stavební správa východ
Adresa: Nerudova 773/1, 779 00 Olomouc

SPRÁVA ŽELEZNIC

Zhotovitel díla: **Společnost SUBO-AFRY pro aktualizaci DÚR Brno-Přerov, 3.stavba**
Adresa: Kounicova 688/26, 611 36 Brno
Kontakt: T: +420 972 6258 04
E: sudop@sudop-brno.cz

SUDOP BRNO

Zhotovitel objektu: **SUDOP BRNO, spol. s r.o.**
Adresa: Kounicova 26, 611 36 Brno
Kontakt: T: +420 972 625 804
E: sudop@sudop-brno.cz

SUDOP BRNO

Hlavní projektant (HIP): Ing. Radomír Hanák
Specialista: Ing. Jiří Naništa

Název stavby/akce: **Modernizace trati Brno - Přerov, 3. stavba Vyškov - Nezamyslice**

Označení investora: S621500588

Označení zhotovitele: 21061-01-0822

Název části: **Situační výkresy**

Označení části: C.2

Název objektu/dílčí části: **Katastrální situační výkres**

Označení objektu/komplexu:

Název přílohy:

Název dílčí části přílohy:

Číslo přílohy: **18**

Odpovědný projektant: Ing. Jiří Naništa

Zpracovatel přílohy: Ing. Jiří Naništa

Měřítko: 1:1000

Formáty: 7xA4

Stupeň dokumentace: **DÚR**

Kraj: Jihomoravský
Olomoucký

Katastrální území: vlz. přehledka

TUDU: 2301 14

Smluvní datum zpracování: **30.8.2022**

Označení investora::										Stupeň dokumentace:					Část:					Objekt:									Podobjekt:			Příloha:						Revize:			
S	6	2	1	5	0	0	5	8	8	–	D	Ú	R	X	–	C	2	X	X	X	–	X	X	X	X	X	X	X	X	–	X	X	–	18	–	X	X	X	–	0	0	0